

Strategický plán rozvoje DSO Nechanicko

na období 2024 – 2030

analytická část



I. Profil území DSO

- a) Základní údaje o obcích
- b) Dostupnost veřejné správy
- c) Struktura a využití ploch

II. Demografie

- a) Vývoj počtu obyvatel
- b) Pohyb obyvatelstva
- c) Demografické aspekty

III. Vzdělání a školství

IV. Bydlení a bytová výstavba

- a) Bytový fond a jeho vývoj
- b) Stáří bytového fondu

V. Ekonomika

- a) Ekonomická aktivita obyvatel
- b) Podnikatelská a zaměstnanecká aktivita

- c) Zaměstnanost dle sektorů
- d) Nezaměstnanost
- e) Exekuce
- f) Podnikatelská aktivita
- g) Ekonomické subjekty dle oboru činnosti
- h) Ekonomické subjekty dle počtu zaměstnanců
- i) Nejvýznamnější zaměstnavatelé

VI. Dopravní infrastruktura a mobilita obyvatel

- a) Silniční doprava
- b) Ostatní druhy dopravy
- c) Vyjížd'ka za prací

VII. Technická infrastruktura

VIII. Dostupnost zdravotní péče a sociálních služeb

IX. Spolkový život, volný čas

X. Přírodní a turistické atraktivity



Profil DSO Nechanicko

- **Mikroregion Nechanicko** vznikl 1. 3. 2002
- DSO má k 31. 6. 2023 **20 členských obcí**
- **Sídlem** svazku je **OÚ Mokrovousy**
- Předseda pan Petr Švasta, starosta obce Dolní Přím, místopředsedkyně paní Ing. Dagmar Smetiprachová, starostka obce Stěžery
- Mikroregion je zároveň 1 ze zakládajících členů **MAS Hradecký venkov** o.p.s.
- Cílem DSO zajištění **harmonického rozvoje území, zprostředkování komunikace s veřejnou správou, získávání investic**
- Území má **venkovský charakter** s průmyslově zemědělskou výrobou
- Obce DSO leží v zázemí krajského města Hradec Králové



Základní údaje o obcích DSO Nechanicko

Obec	Části obce
Boharyně	Boharyně, Budín, Homyle, Trnava, Zvíkov
Dohalice	Dohalice, Horní Dohalice
Dolní Přím	Dolní Přím, Horní Přím, Jehlice, Nový Přím, Probluz
Hněvčeves	Hněvčeves
Hrádek	Hrádek
Kunčice	Kunčice
Lodín	Janatov, Lodín
Mokrovousy	Mokrovousy
Mžany	Mžany, Dub, Stračovská Lhota
Nechanice	Komárov, Lubno, Nechanice, Nerošov, Sobětuš, St. Nechanice, Suchá, Tůně
Pšánky	Pšánky
Puchlovice	Puchlovice
Radíkovice	Radíkovice
Radostov	Radostov
Sadová	Sadová
Sověstice	Horní Černůtky, Sověstice
Stěžery	Hřibsko, Charbuzice, Stěžery, Stěžírky
Stračov	Klenice, Stračov
Těchlovice	Těchlovice
Třesovice	Popovice, Třesovice



Základní údaje o obcích DSO Nechanicko

Obec	Celková výměra (ha)	Počet obyvatel dle SLDB				Hustota zalidnění (počet obyv./1 km ²) r. 2021
		1991	2001	2011	2021	
Boharyně	1 163,8	507	523	528	599	51,5
Dohalice	445,3	379	419	457	443	99,5
Dolní Přím	1 083,6	503	543	636	740	68,3
Hněvčeves	267,7	174	171	170	165	59,7
Hrádek	276,3	172	180	188	174	65,0
Kunčice	591,7	258	267	309	384	64,9
Lodín	770,5	291	281	361	418	54,2
Mokrovousy	486,6	265	277	331	369	75,8
Mžany	787,7	358	406	425	414	52,6
Nechanice	2 798,6	2 118	2 142	2 330	2 348	83,9
Pšánky	226,5	49	48	57	71	31,3
Puchlovice	252,3	124	130	134	105	41,6
Radíkovice	383,6	153	164	176	188	49,0
Radostov	388,3	105	111	133	144	37,1
Sadová	206,2	359	326	326	319	154,7
Sověstice	480,8	190	192	224	228	47,4
Stěžery	1 282,2	1 560	1 596	1 747	2 120	165,3
Stračov	809,3	303	308	317	301	37,2
Těchlovice	329,9	312	311	341	354	107,3
Třesovice	472,7	254	235	248	271	57,3
DSO	13 503,6	8 434	8 630	9 438	10 115	70,0



Dostupnost veřejné správy a typ starostenské funkce

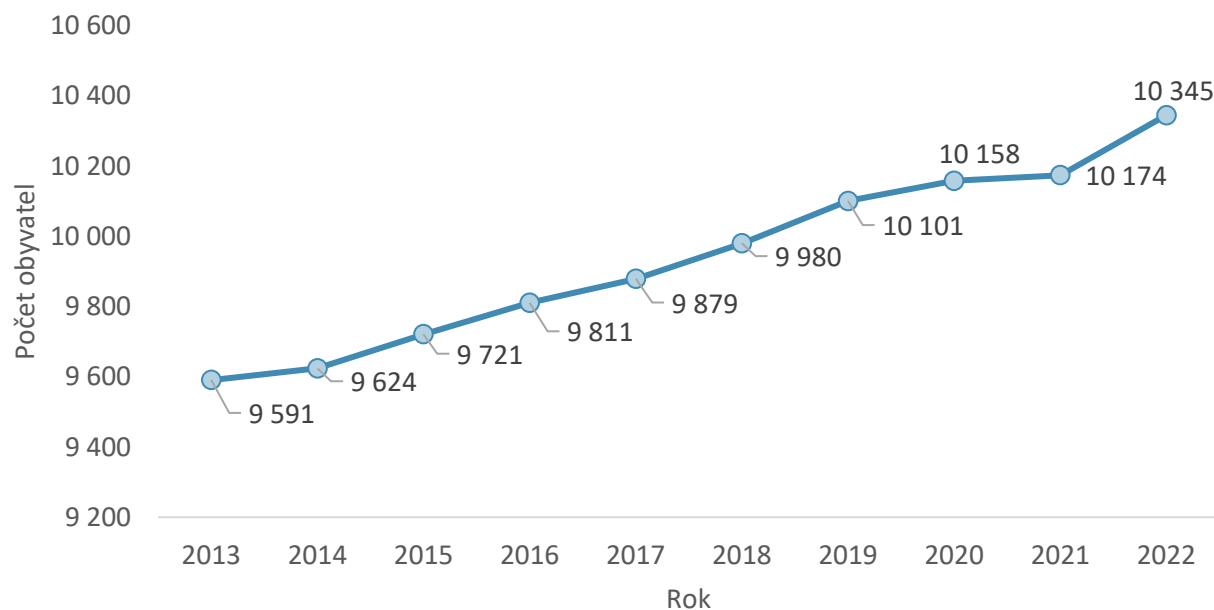
Obec	Statut	Počet částí obcí	CZECH POINT	Pošta	Pověřený obecní úřad, stavební úřad	Matrika	Uvolněný (-á) starosta / starostka
Boharyně	obec	5	ANO		Nechanice	Nechanice	ANO
Dohalice	obec	2	ANO	ANO	Hradec Králové	Všestary	NE
Dolní Přím	obec	5	ANO	ANO	Nechanice	Nechanice	ANO
Hněvčeves	obec	1	ANO		Hradec Králové	Všestary	NE
Hrádek	obec	1	ANO		Nechanice	Nechanice	NE
Kunčice	obec	1	ANO		Nechanice	Nechanice	NE
Lodín	obec	2	ANO		Nechanice	Nechanice	ANO
Mokrovousy	obec	1	ANO		Hradec Králové	Všestary	ANO
Mžany	obec	3	ANO		Nechanice	Všestary	NE
Nechanice	město	8	ANO	ANO	Nechanice	Nechanice	ANO
Pšánky	obec	1	ANO		Nechanice	Nechanice	NE
Puchlovice	obec	1	ANO		Nechanice	Nechanice	NE
Radíkovice	obec	1	ANO		Hradec Králové	Praskačka	NE
Radostov	obec	1	ANO		Hradec Králové	Praskačka	NE
Sadová	obec	1	ANO		Hradec Králové	Všestary	NE
Sověstice	obec	2	ANO		Hradec Králové	Všestary	NE
Stěžery	obec	4	ANO	ANO	Hradec Králové	Hradec Králové	ANO
Stračov	obec	2	ANO	ANO	Nechanice	Nechanice	NE
Těchlovice	obec	1	ANO		Hradec Králové	Praskačka	NE
Třesovice	obec	2	ANO		Hradec Králové	Všestary	NE
DSO celkem	20	45	19x ANO	5x Smiřice	10x Hradec Králové, 10x Nechanice	9x Nechanice, 7x Všestary, 3x Praskačka, 1x Hradec Králové	6x ANO, 14x NE

Struktura využití ploch a koeficient ekologické stability, k 31. 12. 2022

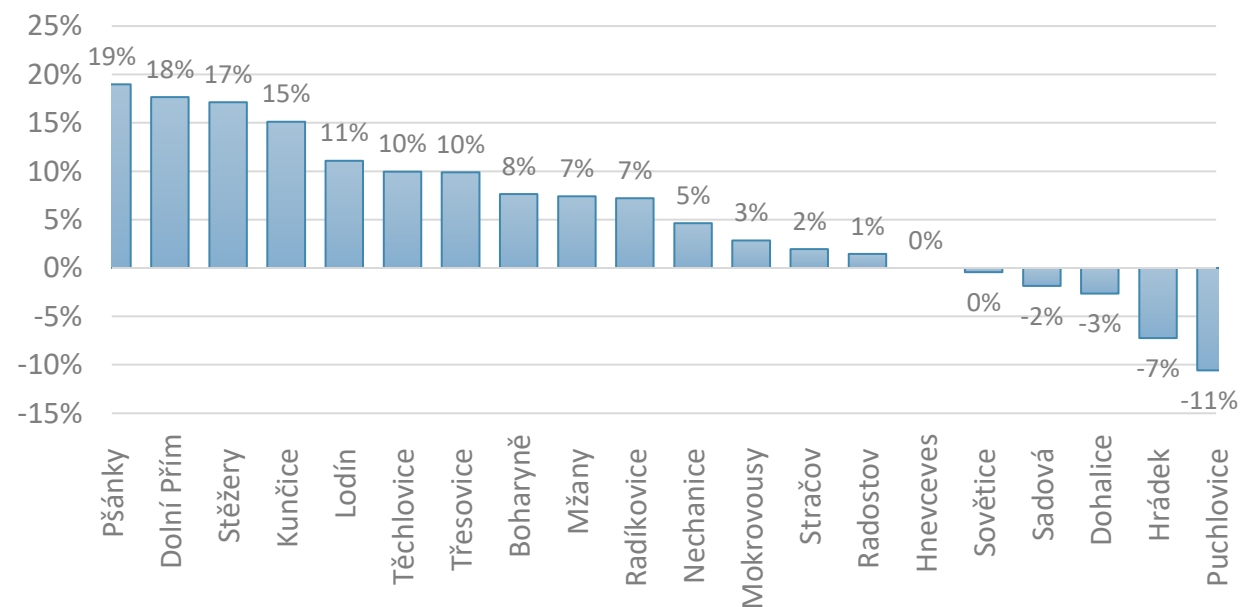
Obec	Celková výměra	Zastavěná plocha a nádvoří v %	Zemědělská půda v %	Lesní pozemek v %	Vodní plocha v %	Ostatní plocha v %	Koeficient ekologické stability
Boharyně	1 164	1%	86%	7%	1%	4%	0,22
Dohalice	445	3%	78%	9%	2%	9%	0,36
Dolní Přím	1 084	2%	76%	17%	0%	5%	0,34
Hněvčeves	268	2%	86%	0%	1%	10%	0,13
Hrádek	276	2%	76%	19%	1%	2%	0,57
Kunčice	592	1%	63%	26%	3%	7%	1,04
Lodín	771	1%	50%	40%	2%	7%	1,22
Mokrovousy	487	2%	92%	0%	2%	5%	0,15
Mžany	787	2%	77%	17%	1%	4%	0,42
Nechanice	2 799	2%	66%	25%	2%	5%	0,60
Pšánky	227	2%	92%	1%	1%	4%	0,18
Puchlovice	252	1%	92%	0%	2%	4%	0,17
Radíkovice	384	1%	66%	28%	1%	3%	1,35
Radostov	388	1%	50%	44%	1%	3%	1,37
Sadová	206	4%	78%	2%	3%	13%	0,23
Sověstice	481	2%	88%	4%	1%	6%	0,18
Stěžery	1 282	2%	81%	9%	0%	8%	0,21
Stračov	809	1%	84%	10%	0%	4%	0,21
Těchlovice	330	2%	56%	36%	1%	4%	4,81
Třesovice	473	2%	87%	5%	1%	4%	0,33
Celkem DSO	13 504	2%	75%	17%	1%	5%	0,70
ČR	7 887 147	2%	53%	34%	2%	9%	1,10
KHK	475 913	2%	58%	31%	2%	7%	1,10
ORP HK	67 744	3%	68%	17%	2%	10%	0,44

Demografie – vývoj počtu obyvatel v letech 2013 - 2022

- K 1. 1. 2023 mělo v mikroregionu **10 345 obyvatel trvalý nebo dlouhodobý pobyt**, z toho nejvíce v obci Nechanice (2 376 obyv.), následováno obcí Stěžery (2 133 obyv.)
- **Vývoj počtu obyvatel** od roku 2013 vykazuje rostoucí trend, v období 2013-2022 přibylo 754 obyvatel ~ 8 % obyvatel (v porovnání více než v KHK a SO ORP Hradec Králové)
- Úbytek počtu obyvatel zaznamenali obce Sovětice (-1), Sadová (-6), Dohalice (-12), Puchlovice (-13) a Hrádek (-14), nejvyšší nárůst počtu obyvatel byl v obci Stěžery (+312 obyvatel), v relativních hodnotách nejvyšší nárůst v obci Pšánky (+19 %), Dolní Přím (+18 %), Stěžery (+17 %).



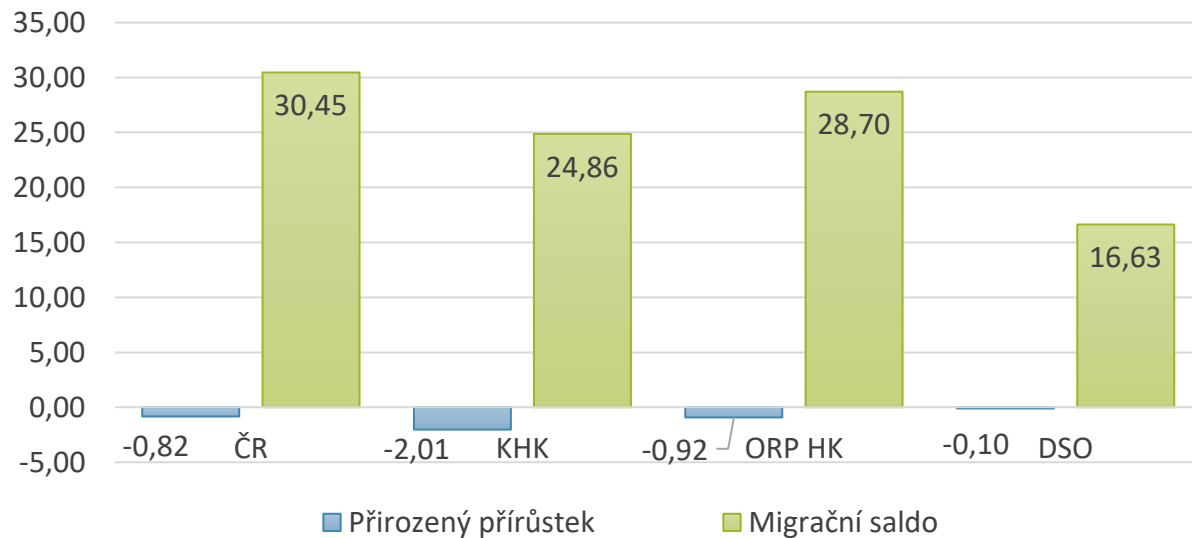
Vývoj počtu obyvatel DSO



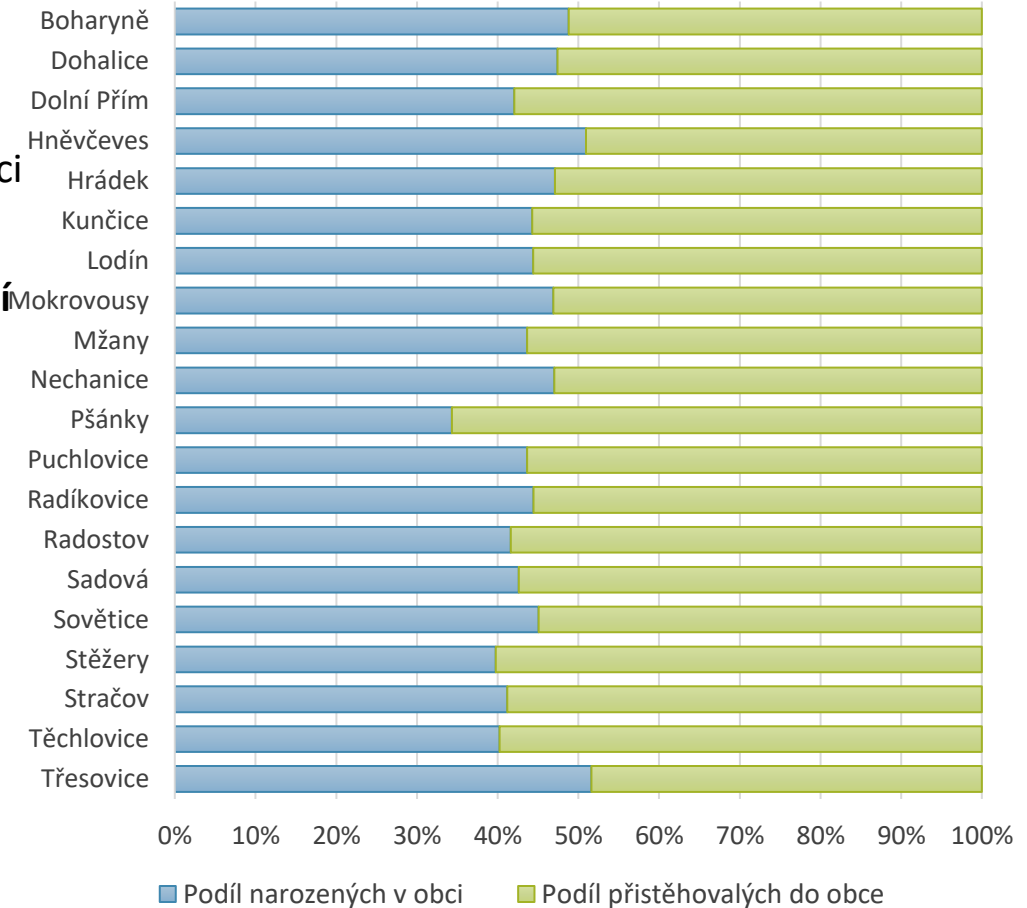
% změna počtu obyvatel v letech 2013 - 2022

Demografie – pohyb obyvatelstva

- Území je ve sledovaném období růstové z celkového hlediska, z hlediska **migračního salda** (HMMS) přibylo 682 obyvatel a z hlediska **přirozeného přírůstku** (HMPP) přibylo 146 osob
- V relativním srovnání HMPP a HMMS s vyššími územními celky – ČR, KHK a SO ORP Hradec Králové je území mikroregionu za rok 2022 nejméně ztrátové
- S výjimkou obcí Hněvčeves a Třesovice se méně než 50 % obyvatel v dané obci narodilo; v SO ORP je **podíl narozených** v obci 50,4 %, v kraji je 49,4 %
- Dle SLDB 2021 je v mikroregionu vyšší **porodnost** a nižší **průměrný počet dětí** na 1 rodinu ve srovnání s ČR, KHK a SO ORP Hradec Králové.

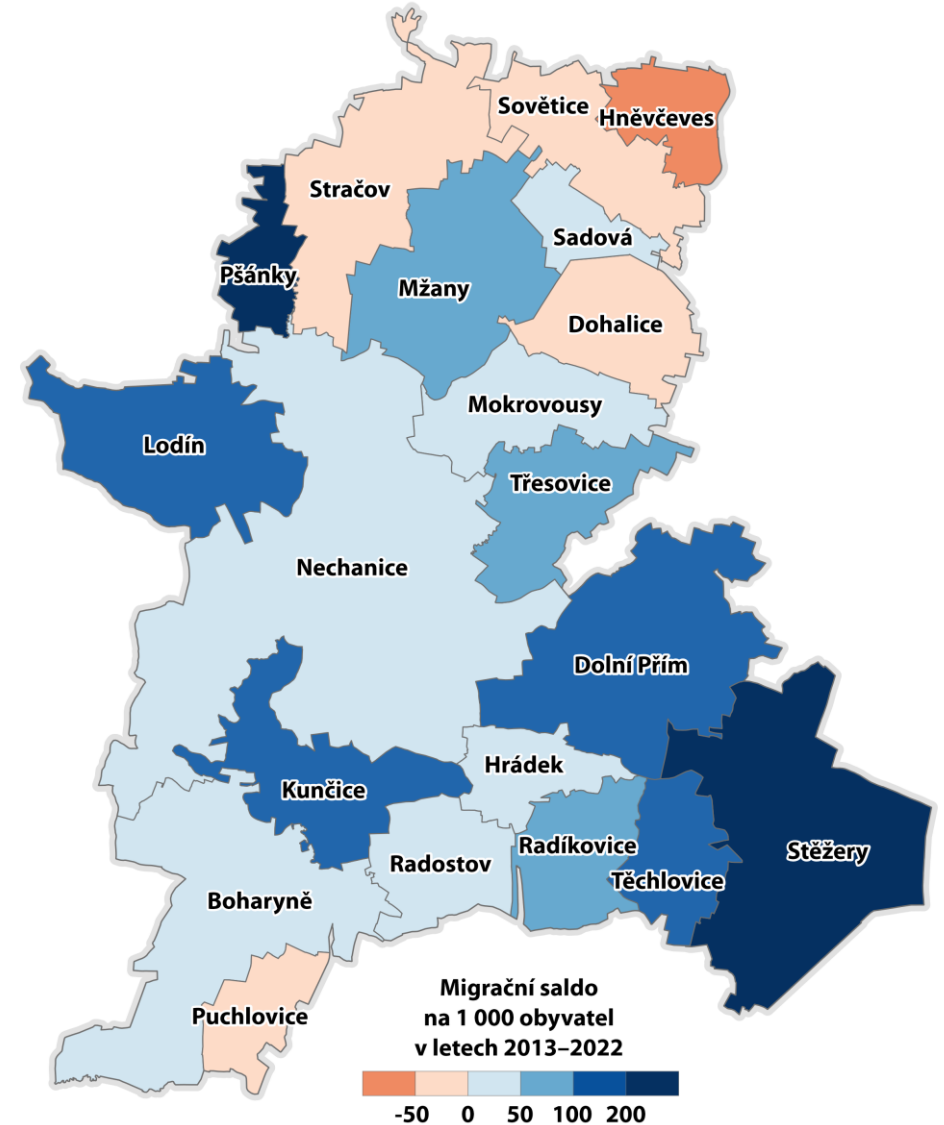
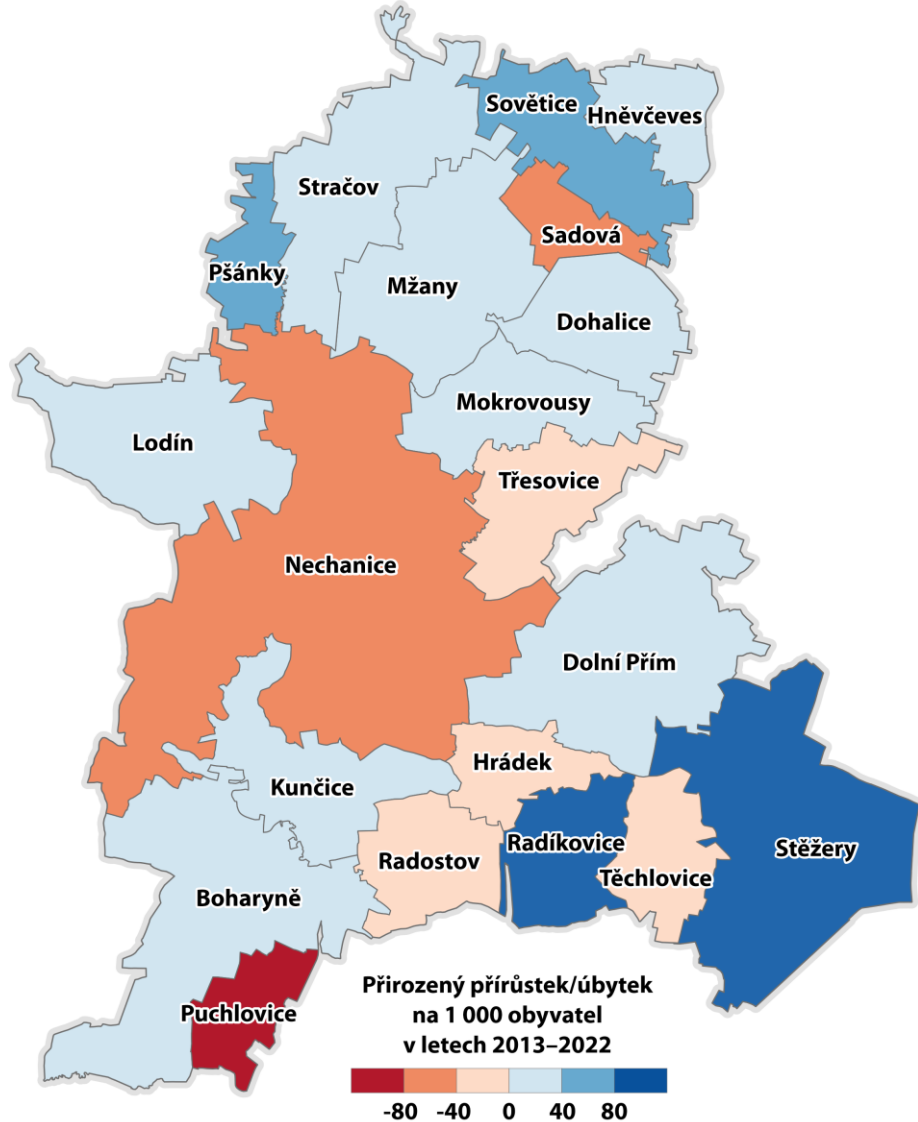


Přirozený přírůstek a migrační saldo na 1 000 obyvatel v r. 2022



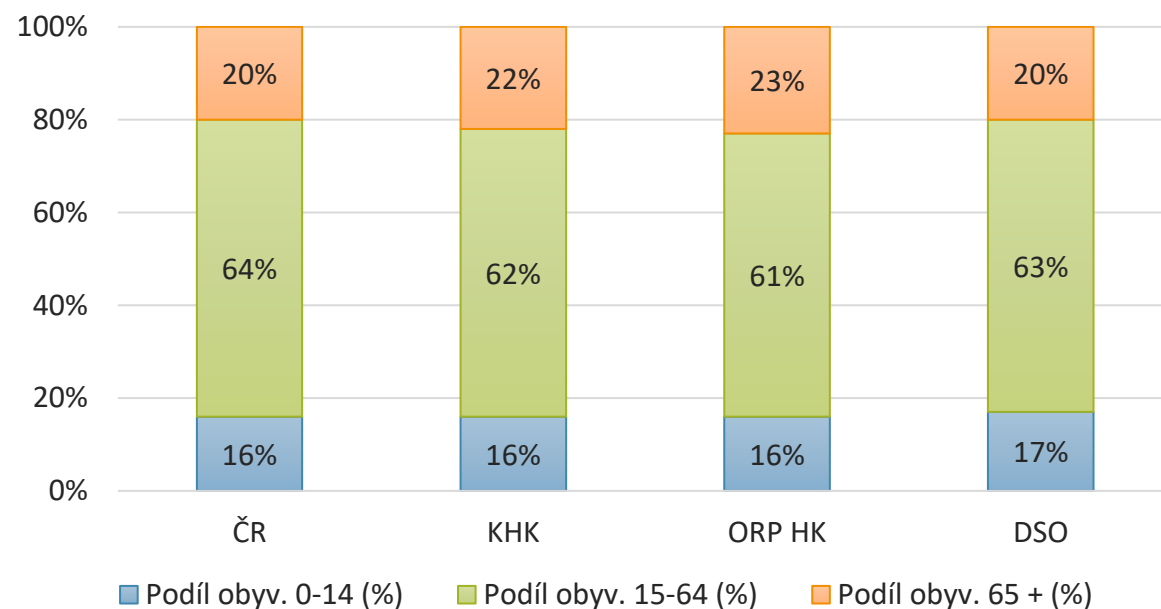
Podíl obyvatel žijících v obci s pobytem v době narození na území obce dle SLDB 2021

Demografie – pohyb obyvatelstva




Demografické aspekty

- **Mladší obyvatelstvo** ve srovnání s SO ORP Hradec Králové, Královéhradeckým krajem i ČR
- **Index stáří** v roce 2022 činí 142,2, což je srovnatelné s krajským průměrem (141,6), index ekonom. zatížení činí 58,93 (lépe než v KHK i ORP HK)
- **Věková struktura** se v průběhu let mění v neprospěch věkové skupiny 15-64 let, celkové zastoupení této skupiny v obyvatelstvu v uplynulém desetiletí kleslo o 5 %, Věková skupina 0-14 let rostla o 4 % a věková skupina 65 a více rostla o 1 %
- Velké rozdíly ve stáří populace mezi obcemi: nejstarší populace v obci Hrádek (IS 200, průměrný věk 46,3 let), nejmladší populace v Kunčicích (IS 86,4; průměrný věk 40,4 let)

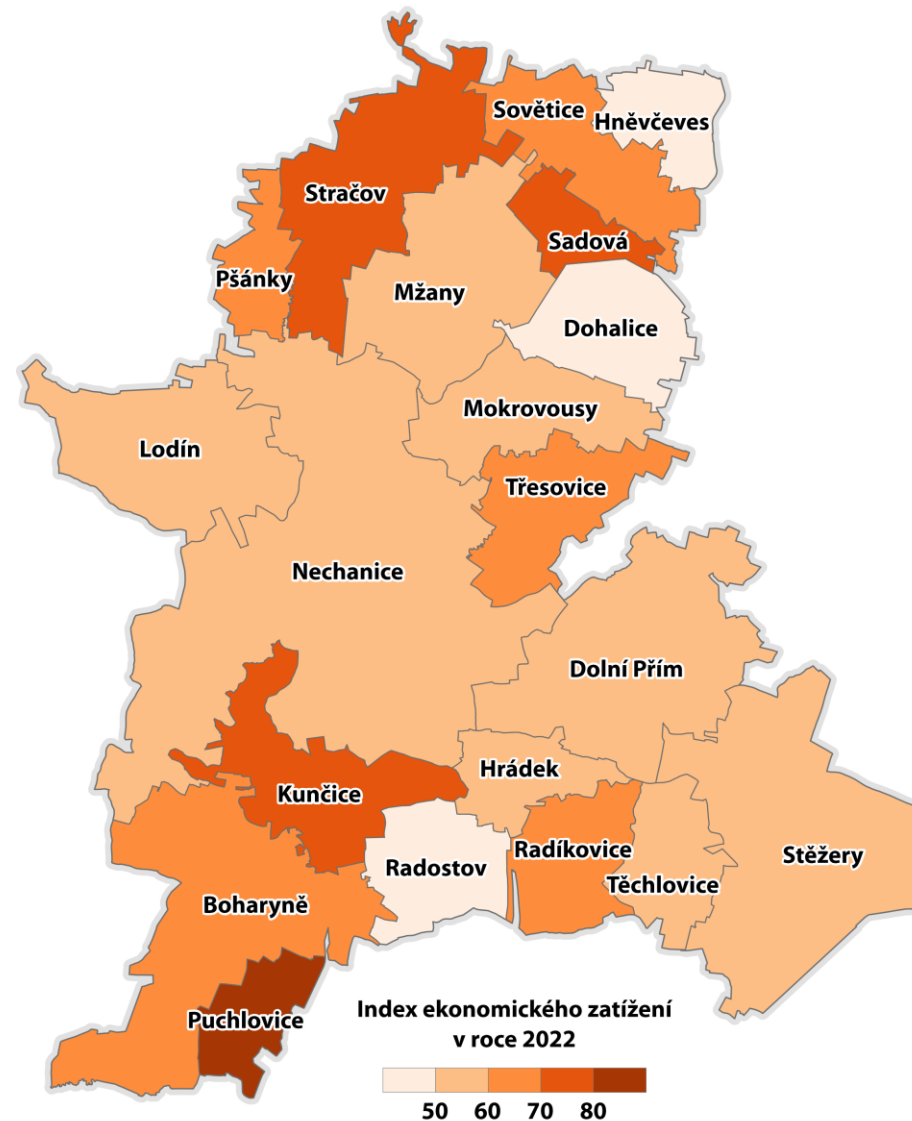
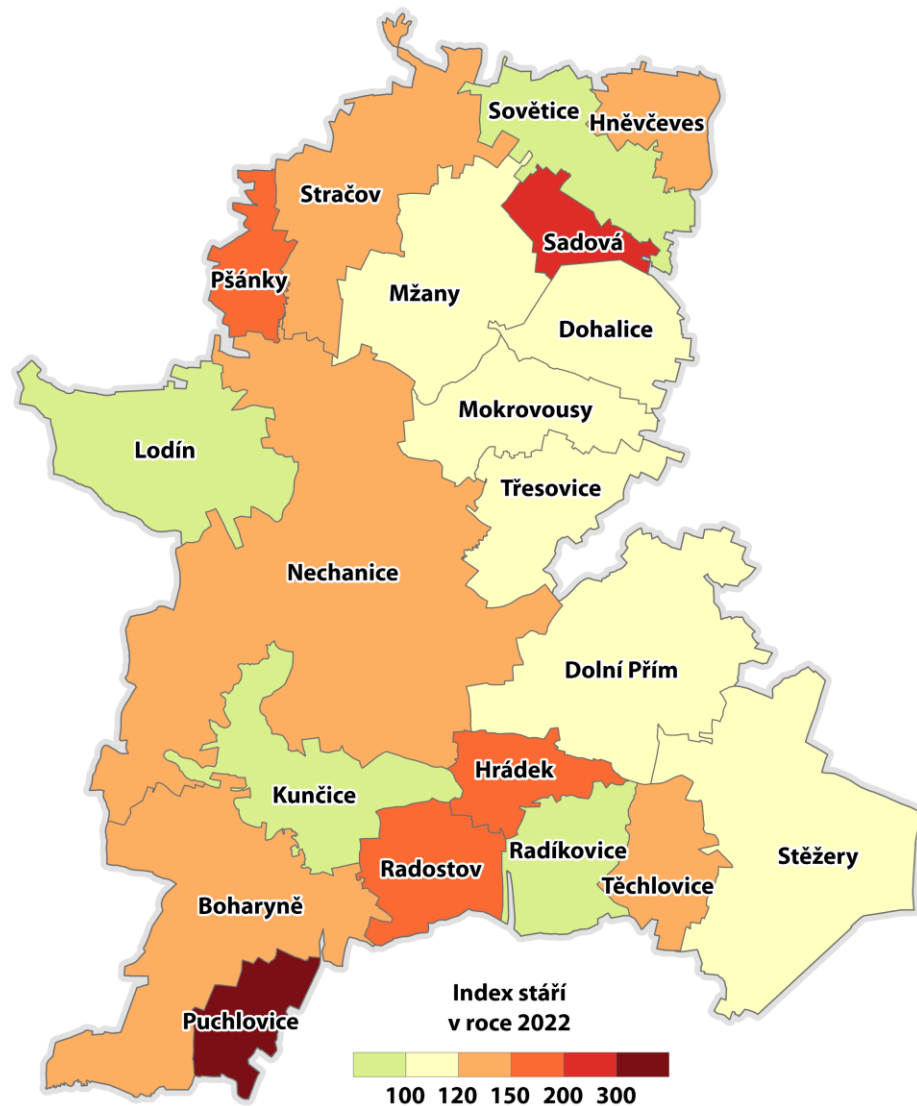


Podíl obyvatel ve věkových skupinách v roce 2022



Index stáří (kolik obyvatel ve věku 65 a více let připadá na 100 dětí do 15 let věku) v roce 2022

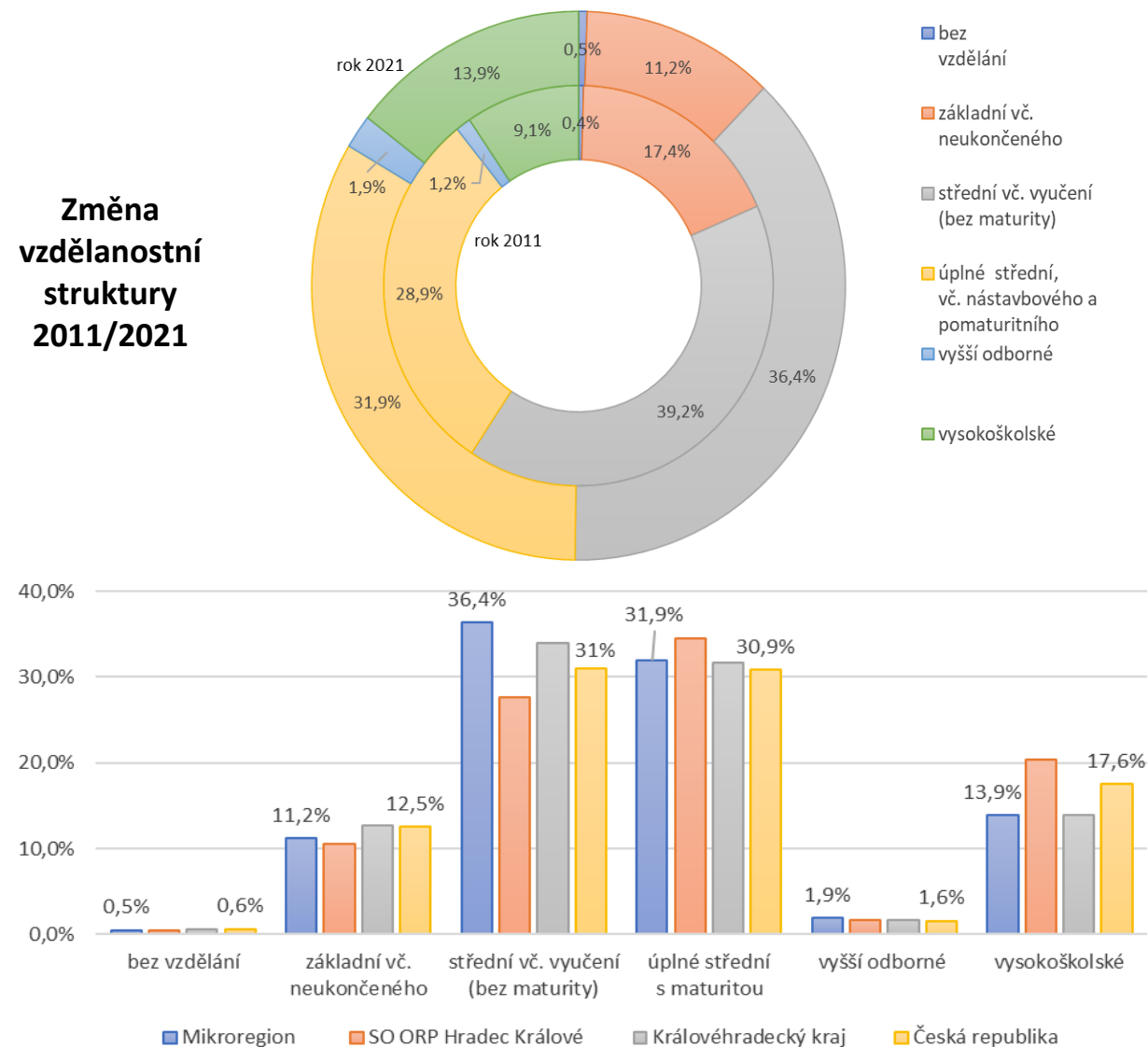
Demografické aspekty



Vzdělání a školství

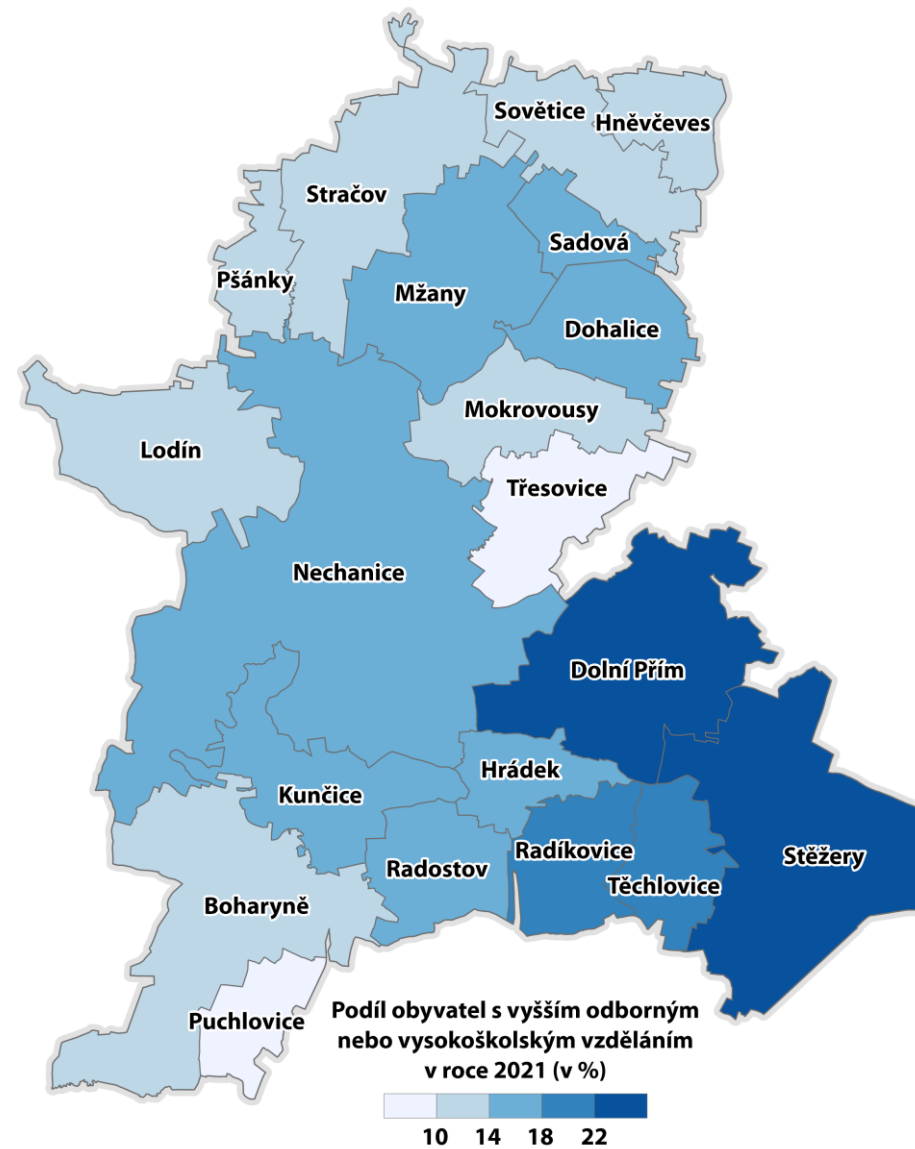
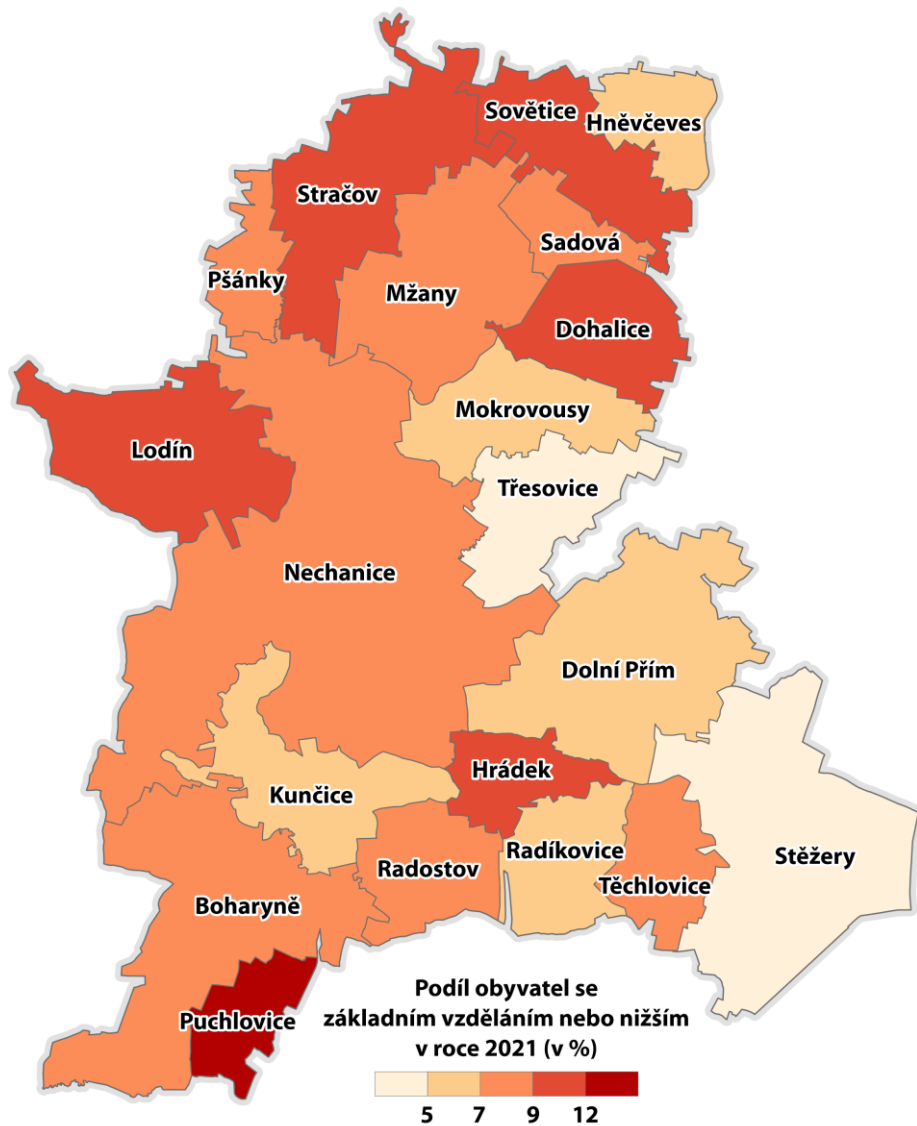
- **Vzdělanost** odpovídá vzdělanostní struktuře kraje
- **Nižší zastoupení osob se základním či neukončeným vzděláním** v porovnání s průměrem kraje a ČR
- **Mírně vyšší zastoupení osob se středním vzděláním bez maturity 36,4 % (ČR 31 %)**
- Vzrostl podíl obyvatel s **úplným středním vzděláním** v porovnání s rokem 2011 (nárůst o 5 p. b.)
- **Nižší zastoupení osob s vysokoškolským vzděláním (14 %)** v porovnání s průměrem ČR (17,6 %), ale v porovnání s daty z roku 2011 došlo ke zvýšení podílu (nárůst o necelých 5 p. b.)

Změna vzdělanostní struktury 2011/2021



Zdroj: ČSÚ, vlastní zpracování

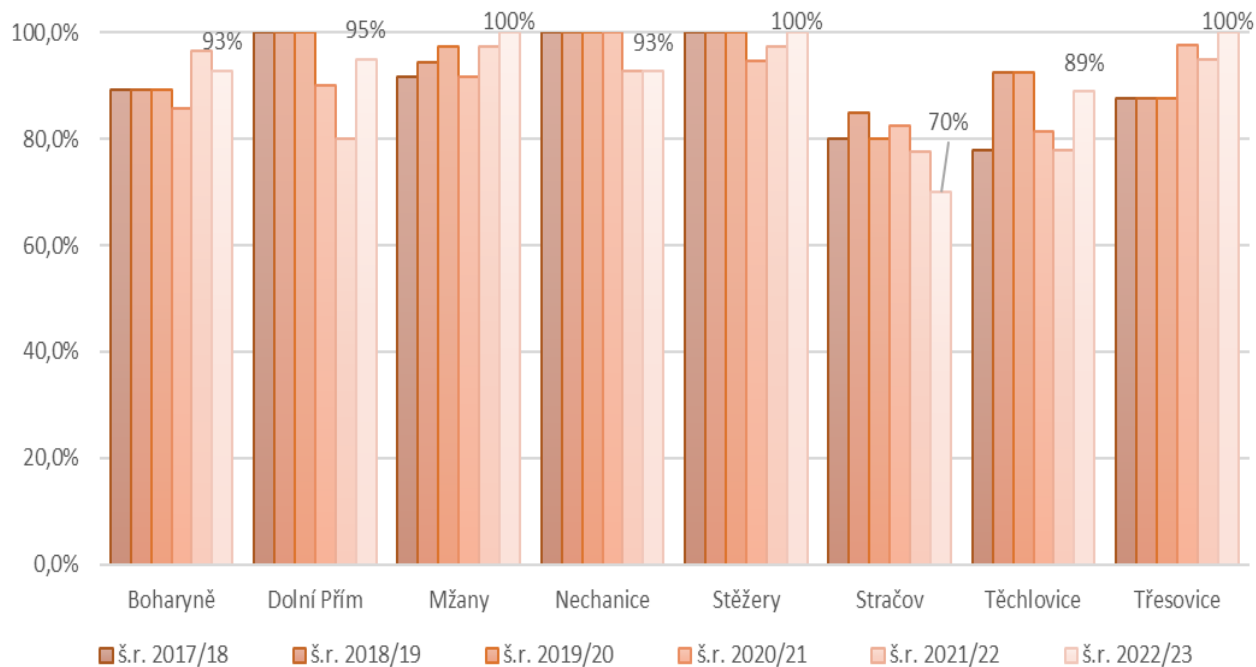
Vzdělání a školství



Zdroj: ČSÚ – statistický geoportál, vlastní zpracování

Vzdělání a školství

- 8 mateřských škol (348 dětí), využitost MŠ v území 93 %
- MŠ: obec Nechanice - 4 třídy, obec Stěžery - 3 třídy, obec Mžany, Stračov a Třesovice - každá 3 třídy, obec Boharyně, Dolní Přím a Těchlovice - každá 1 třídu



Naplněnost mateřských škol

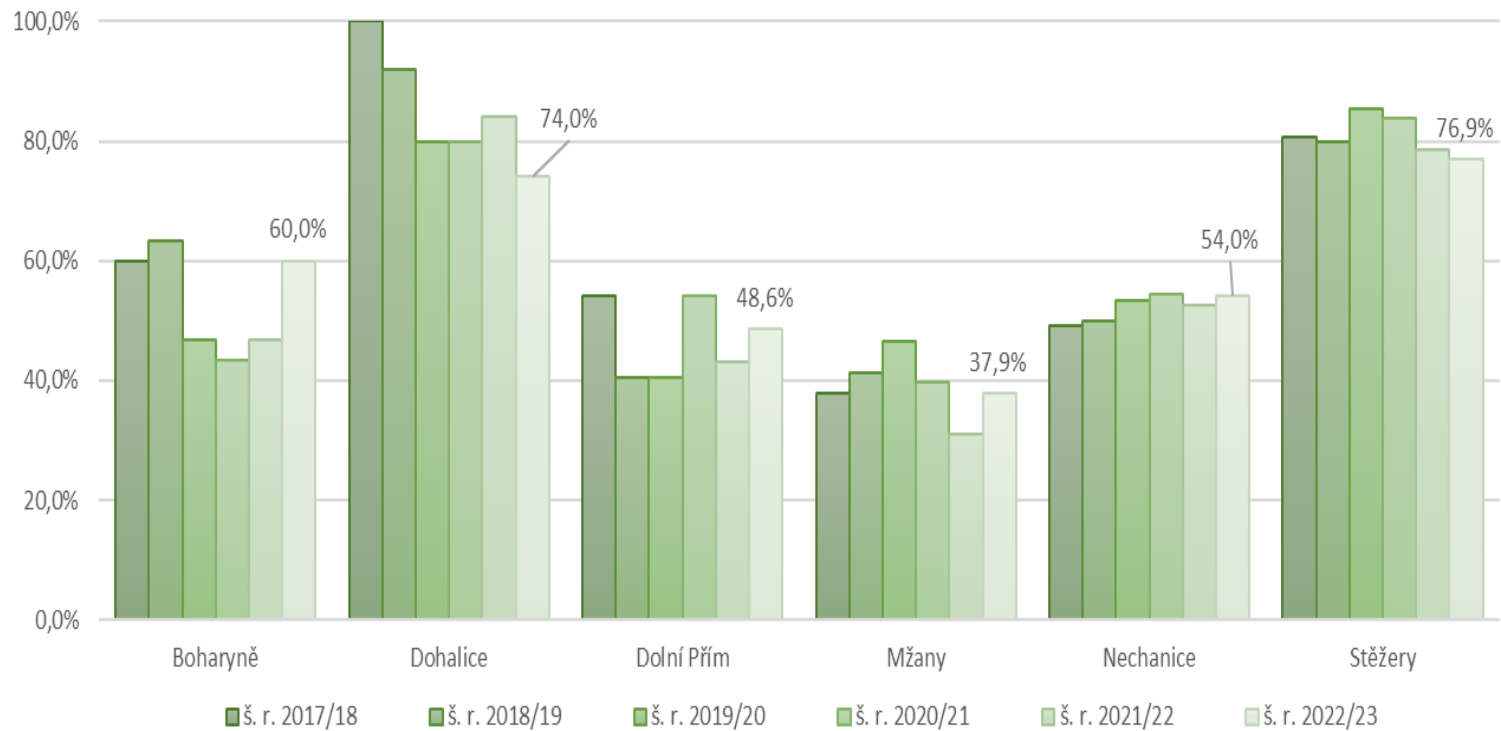
Zdroj: Ministerstvo financí, rejstřík škol, vlastní zpracování

- největší MŠ se nachází v Nechanicích - kapacita 109 dětí
- naplněnost mateřských škole je velmi vysoká ve všech obcích



Vzdělání a školství

- 6 základních škol (545 žáků) – využitost ZŠ v území 57,2 %
- ZŠ: obec Stěžery 1. stupeň, obec Nechanice 1.-2. stupeň, malotřídní obec Dohalice (3 třídy), obec Boharyně, Dolní Přím a Mžany (každá 2 třídy), ve Vřestarech 2 stupně (15 tříd)
- naplněnost základních škol je nižší (pod 50 % v obci Dolní Přím a Mžany)



Naplněnost základních škol

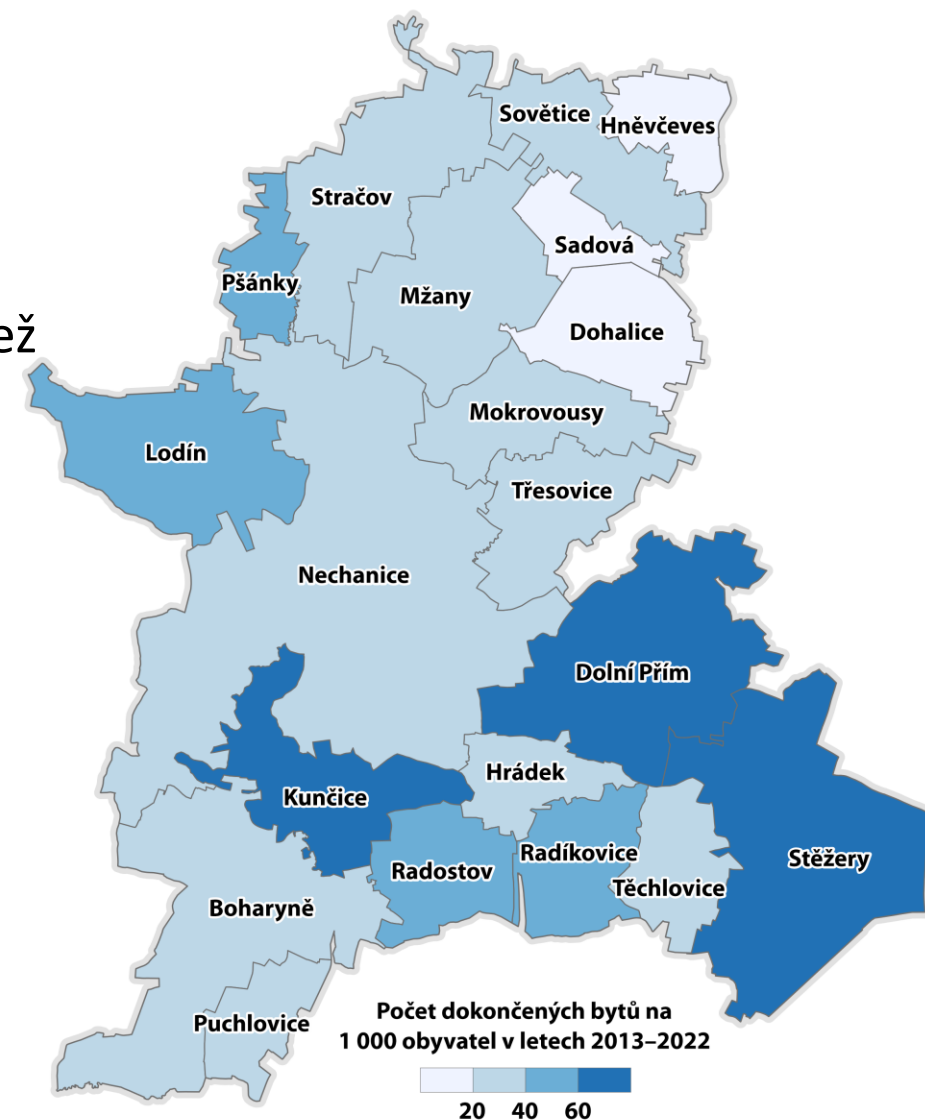
Zdroj: Ministerstvo financí, rejstřík škol, vlastní zpracování



Bydlení a bytová výstavba

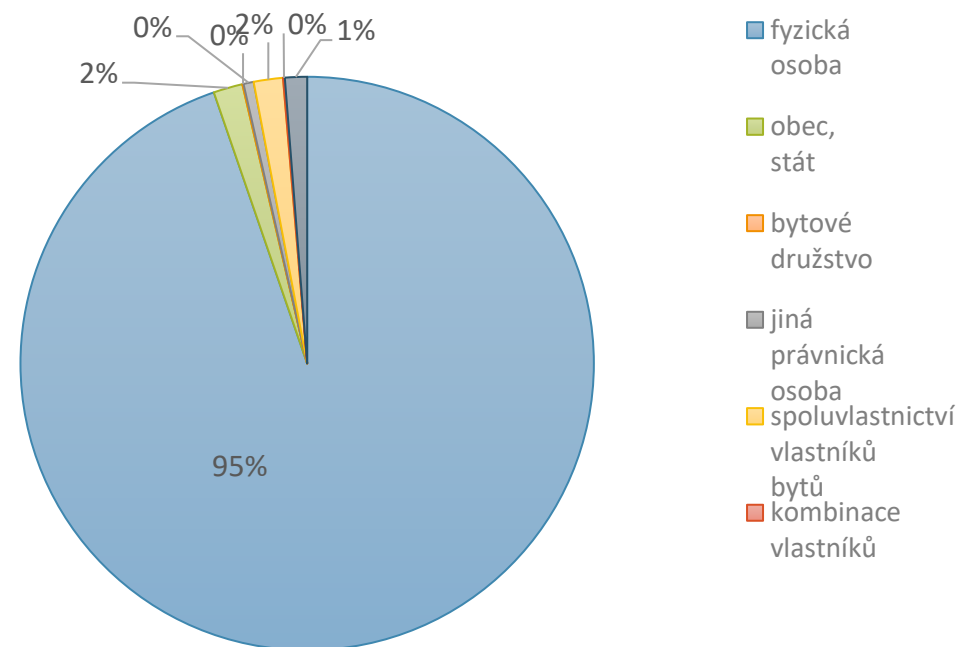
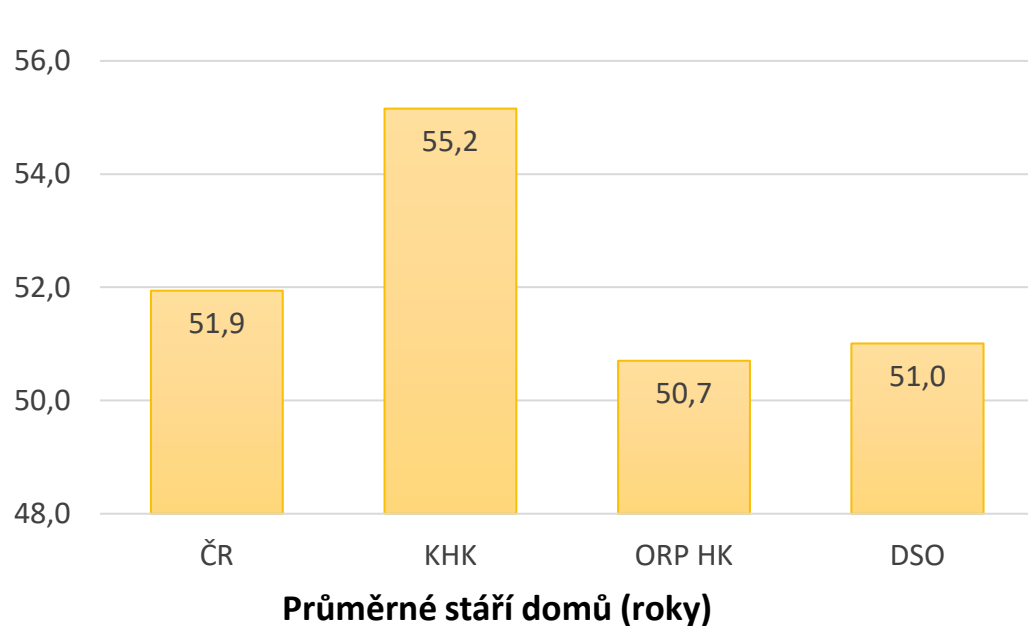
- V území se nachází dle SLDB 2021 celkem 4 836 bytových jednotek, z toho **4 332 rodinných domů, 461 bytů a 70 ostatních budov; 317 bytů je využíváno k rekreaci**
- **Intenzita bytové výstavby** mezi lety 2012 a 2022 byla vyšší než v ČR, KHK i SO ORP Hradec Králové
- Nejintenzivnější byla výstavba v obci Stěžery, kde vzniklo 75 bytových jednotek

Území	Intenzita bytové výstavby na 1000 obyvatel
Česká republika	31,2
Královéhradecký kraj	27,0
SO ORP Hradec Králové	32,6
Mikroregion Nechanicko	37,0



Bydlení a bytová výstavba

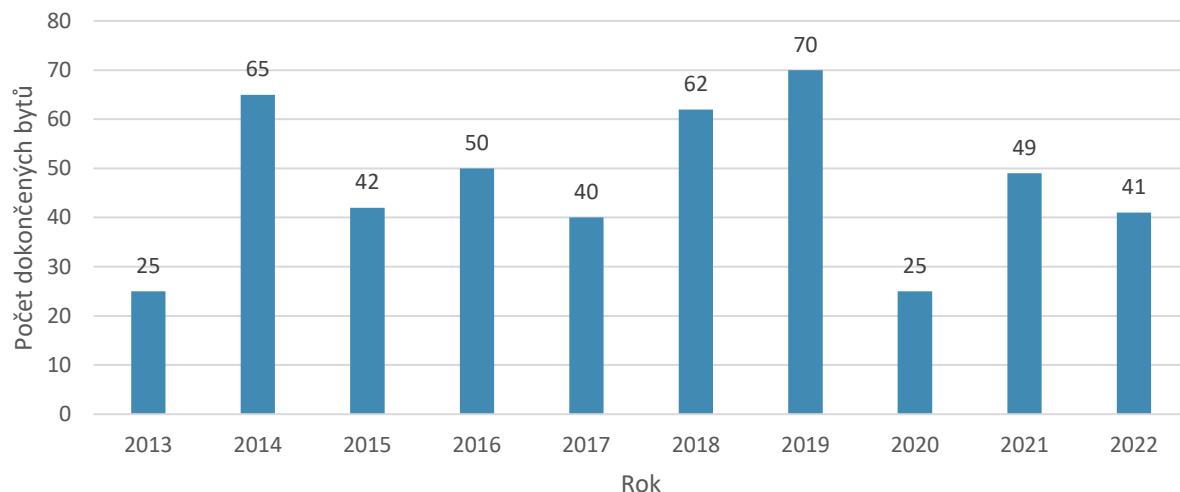
- Podíl **neobydlených domů** od roku 2011 klesl z 20 % na 11 % v roce 2021
- Nejvíce neobydlených domů je v obcích Pšánky, Puchlovice a Stračov (30 %, 29 %, 29 %)
- **Průměrné stáří domů** v mikroregionu je 51,01 let, což je méně než v ČR, KHK a o něco málo více než v ORP HK
- Dle **vlastnické struktury** převažují domy v soukromém vlastnictví, obce vlastní 49 obydlí (dle SLDB 2021)



Struktura vlastnictví bytového fondu

Bydlení a bytová výstavba

- V letech 2013-2022 bylo na území DSO **dokončeno 371 rodinných domů** ~ 82 % nově vystaveného bytového fondu a **83 bytů v bytových domech**
- **Nejvíce postavených domů** připadá do období let 1920-1945, shodně 11 % domů bylo vystavěno v letech 1971-1980 a 2012-2022
- Vyhledávaná lokalita zejména pro individuální výstavbu RD, obce nabízejí pozemky pro individuální i developerskou výstavbu rodinných, řadových i bytových domů



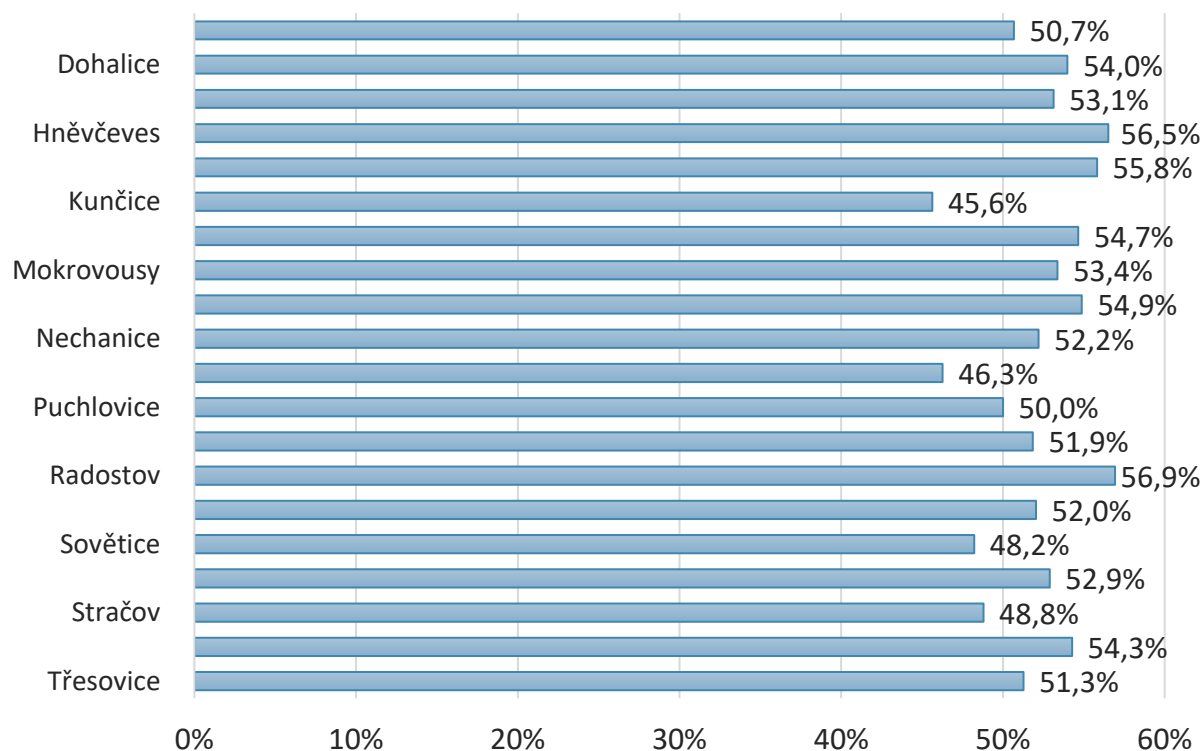
Počet bytů vystavených v obcích DSO v letech 2013–2022

	1919 a dříve	1920-1945	1946-1960	1961-1970	1971-1980	1981-1990	1991-2000	2001–2011	2012-2022	Nezjištěno
Celkem DSO	10 %	12 %	7 %	8 %	11 %	9 %	9 %	9 %	11 %	14 %

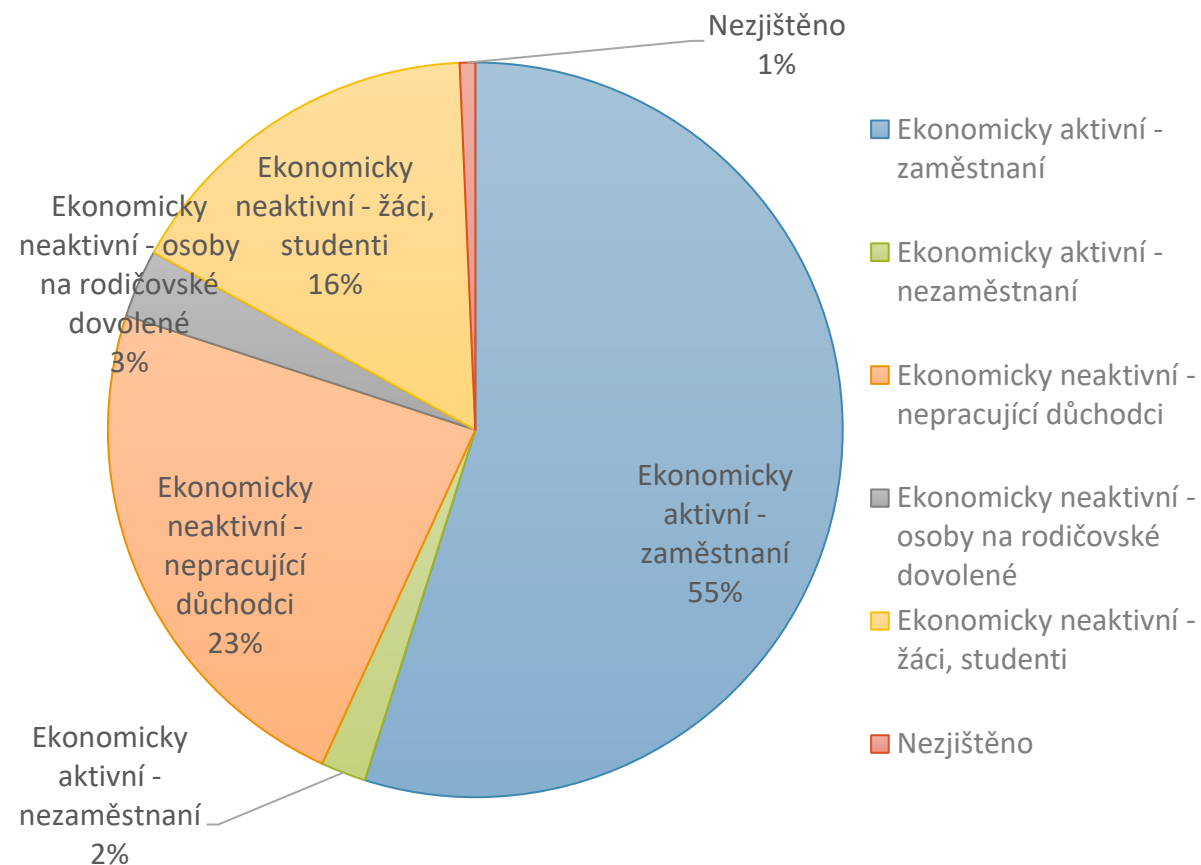
Stáří bytového fondu

Ekonomika – ekonomicky aktivní obyvatelstvo

- Podíl **ekonomicky aktivního obyvatelstva** je 52,29 %, ve srovnání s ČR, KHK i ORP Hradec Králové je vyšší
- Nejvyšší podíl ekonomicky aktivního obyvatelstva v obci Radostov, nejnižší v obci Pšánky
- Podíl ekonomicky aktivních obyvatel roste



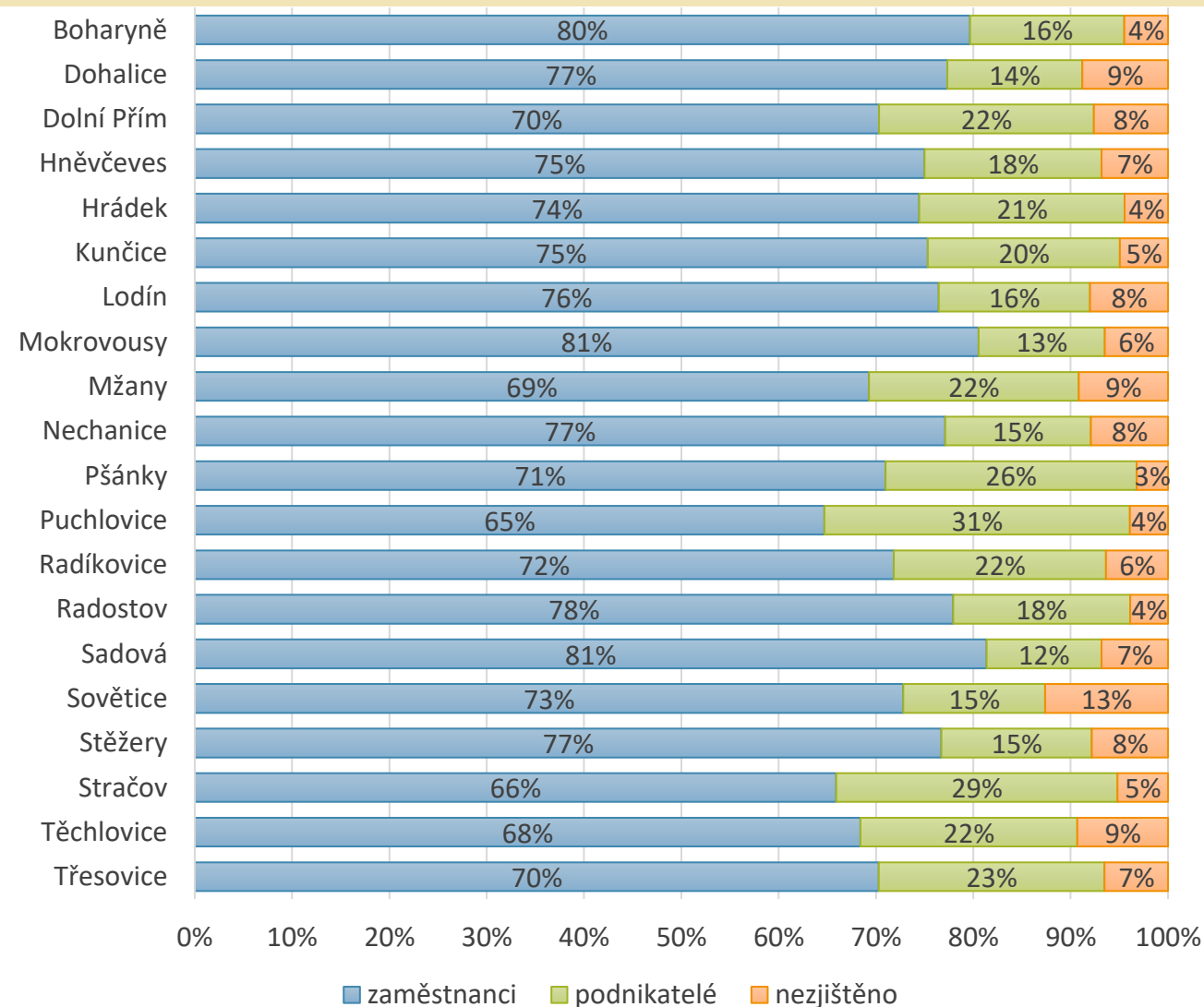
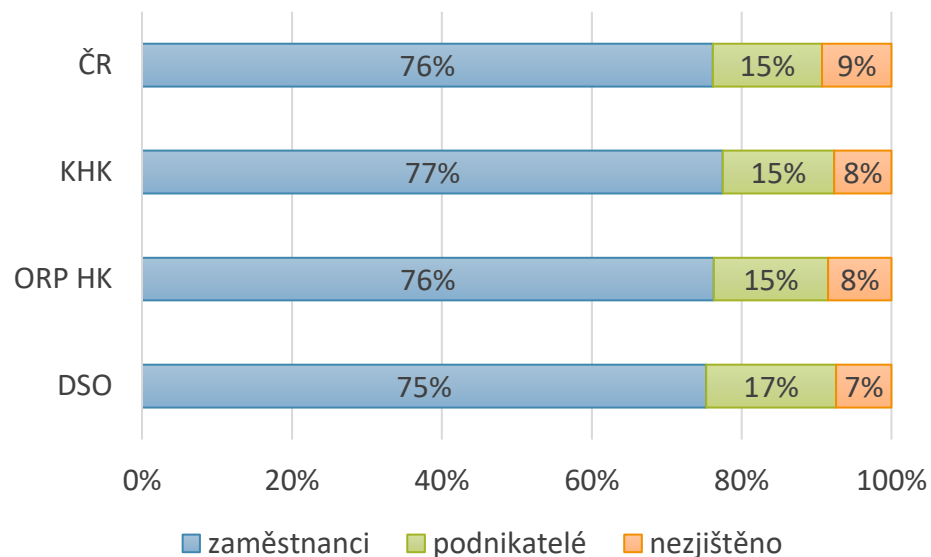
Podíl ekonomicky aktivních obyvatel dle SLDB 2021



Struktura obyvatelstva dle ekonomické aktivity dle SLDB 2021

Ekonomika – podnikatelská a zaměstnanecká aktivita

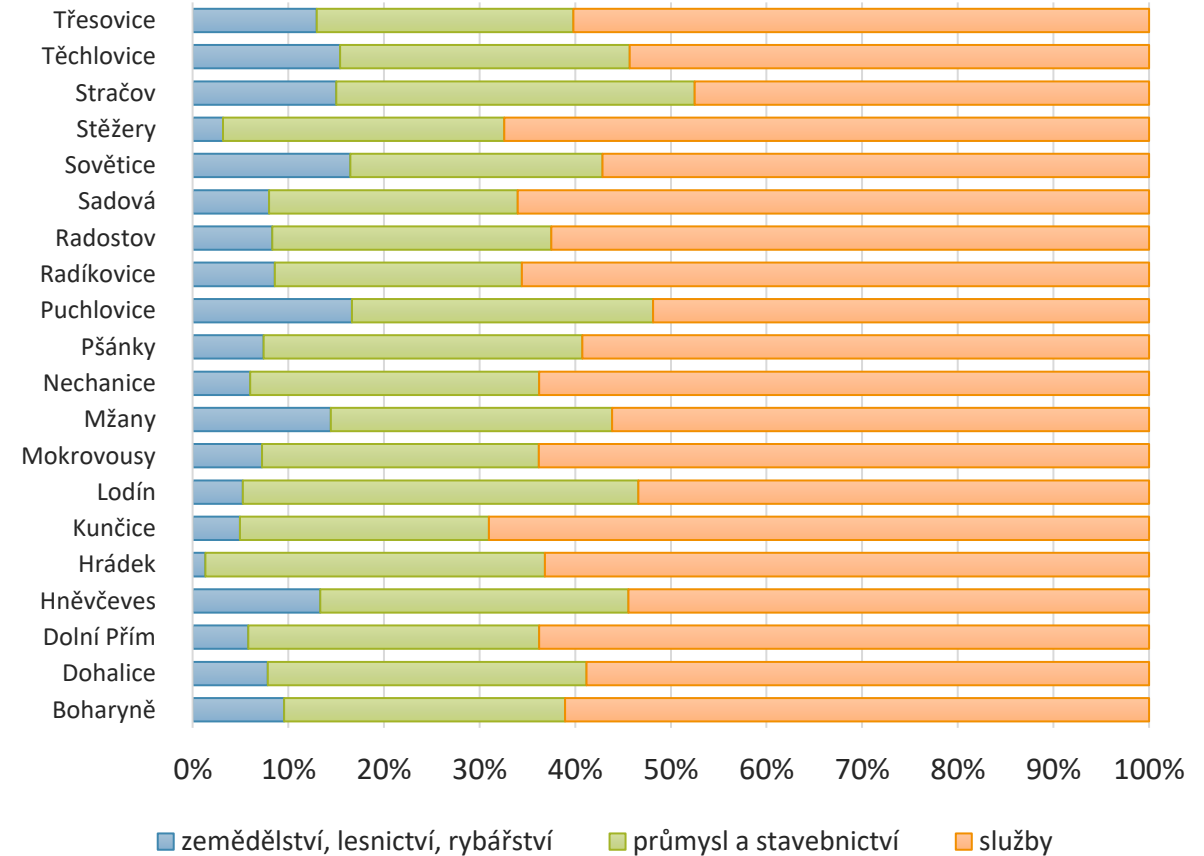
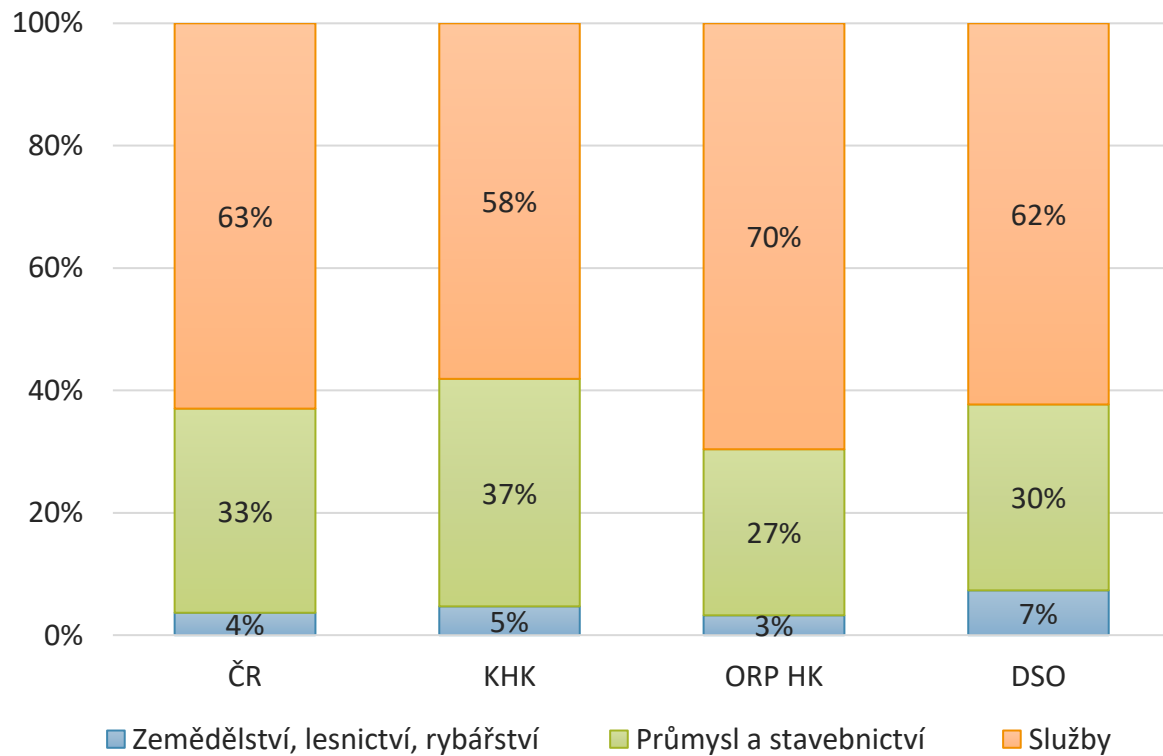
- Podíl **podnikajících osob** je vyšší než průměr za ČR, KHK a SO ORP Hradec Králové
- Nejvyšší **podíl podnikatelů** je v obcích Puchlovice, Stračov a Pšánky
- Nejvyšší **podíl zaměstnanců** je v obcích Sadová, Mokrovousy, Boharyně



Zaměstnanci x podnikající osoby k SLDB 2021

Ekonomika – zaměstnanost dle sektorů

- Vyšší zaměstnanost v **primárním sektoru**, než je průměr za ČR, KHK i ORP Hradec Králové
- Nejvíce zaměstnaných v zemědělství v obci Nechanice

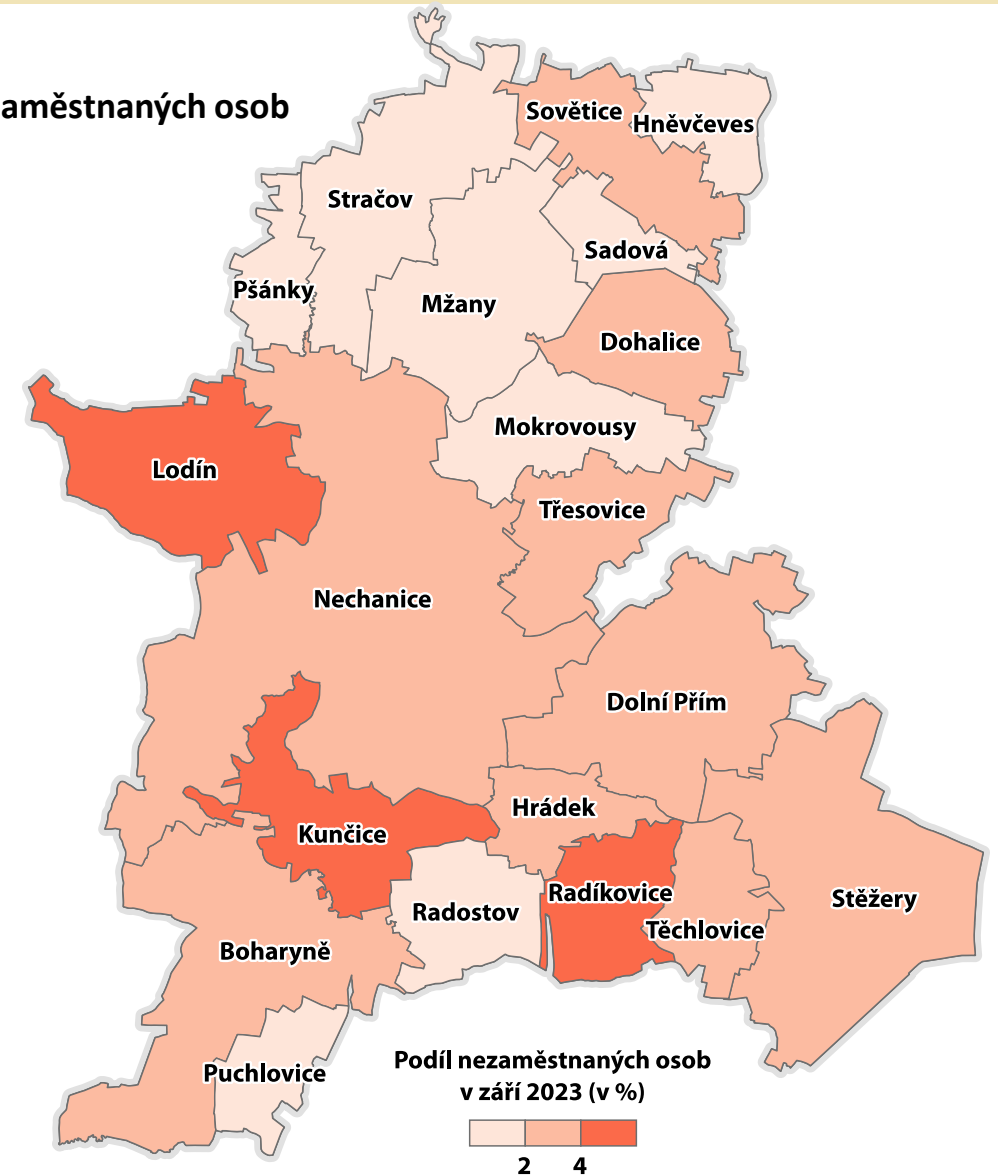


Zaměstnanost dle sektoru ekonomiky dle SLDB 2021

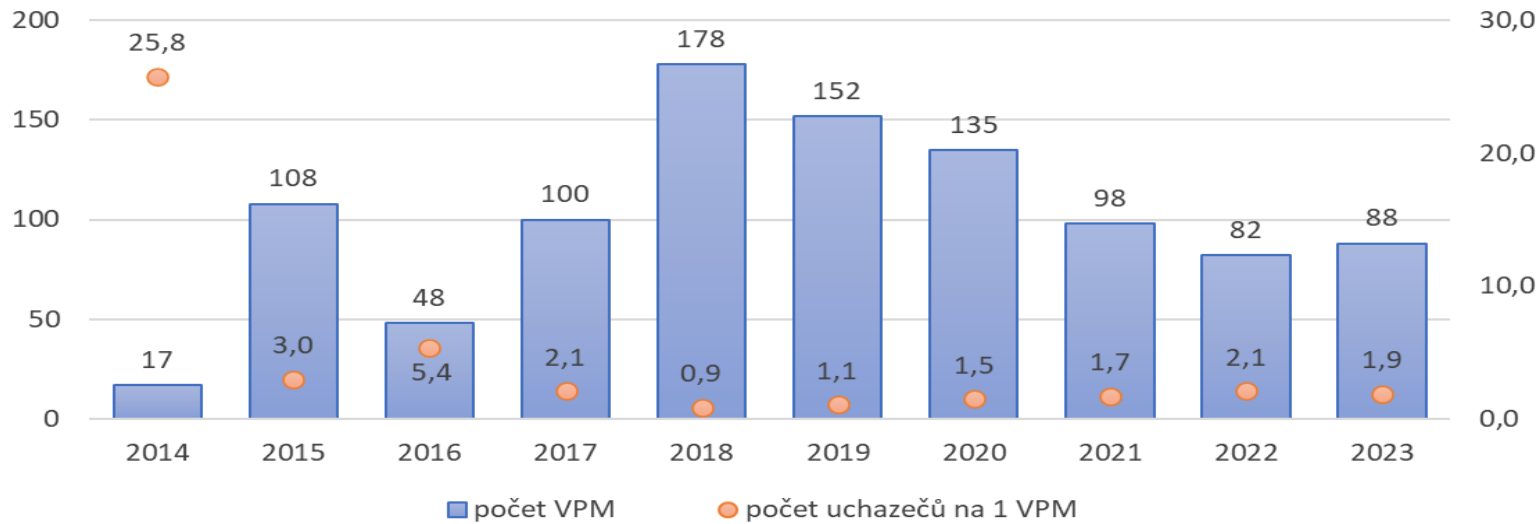
Ekonomika – nezaměstnanost

- V září 2023 byla nezaměstnanost velmi nízká – 2,3 % pohybuje se pod průměrem v porovnání s vyššími územními celky (ČR, kraj, SO ORP Hradec Králové).
- Od roku 2014 nezaměstnanost klesá, kopíruje celorepublikový trend, od roku 2018 se výrazněji nemění.
- V září 2023 nejvyšší podíl nezaměstnaných byl v obci Radíkovice (7 %), Kunčice (4,1 %) a Lodín (4 %); naopak nulovou nezaměstnanost měla obec Pšánky a nízké hodnoty dosáhly i Mžany (0,7 %).
- Počet volných pracovních míst od roku 2020 v území stagnuje, výrazný pokles v počtu dosažitelných uchazečů byl na přelomu 2017/2018, následně spíše stagnuje.
- V mikroregionu bylo v září 2023 evidováno celkem **88 volných pracovních míst (VPM)** – největší počet měly Nechanice (37 VPM) a dále pak Těchlovice (13) .

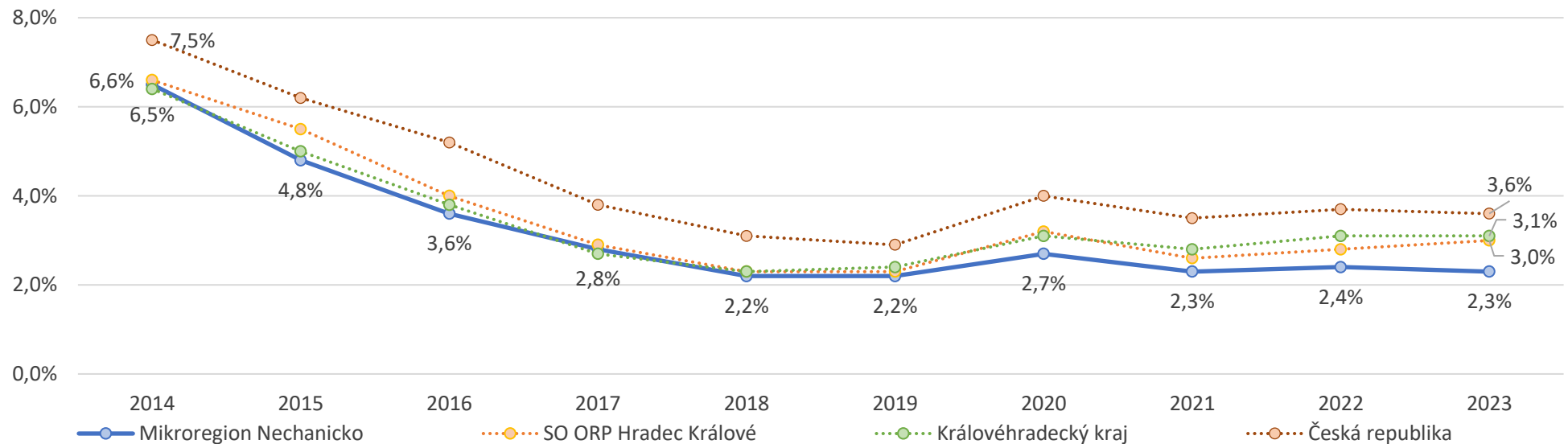
Podíl nezaměstnaných osob



Ekonomika – nezaměstnanost



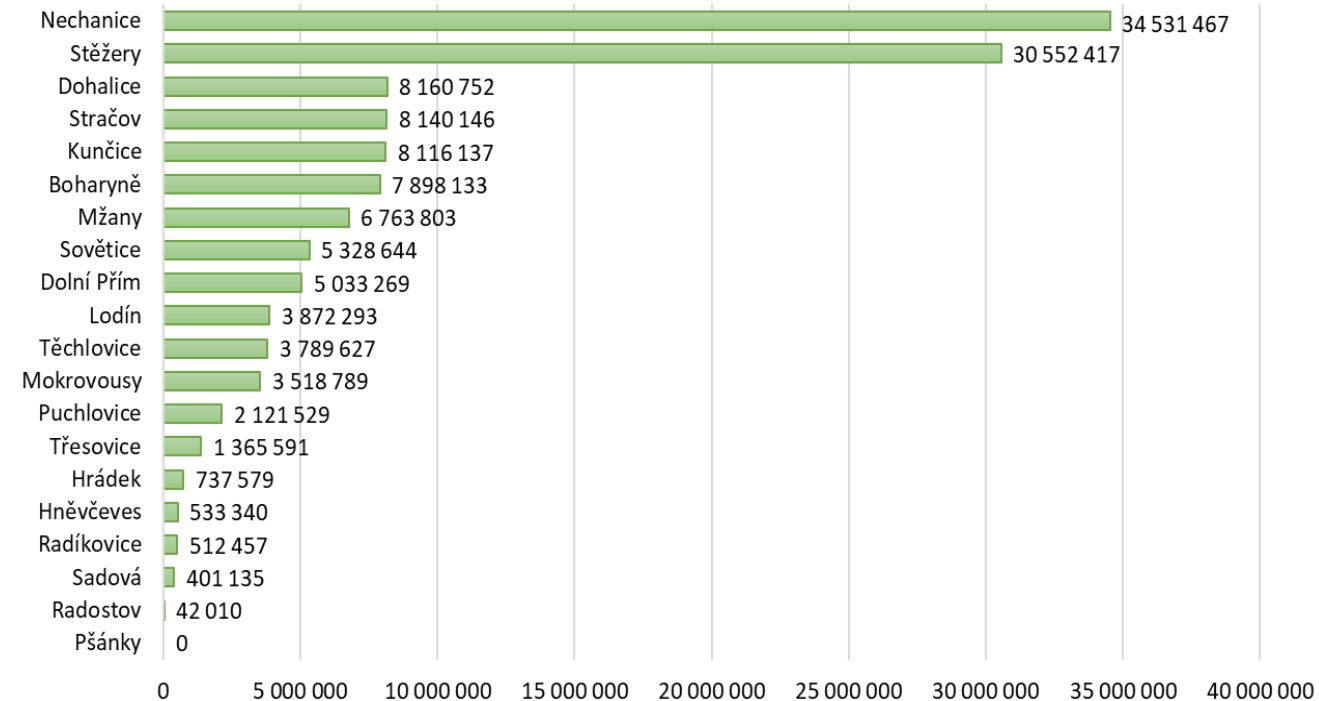
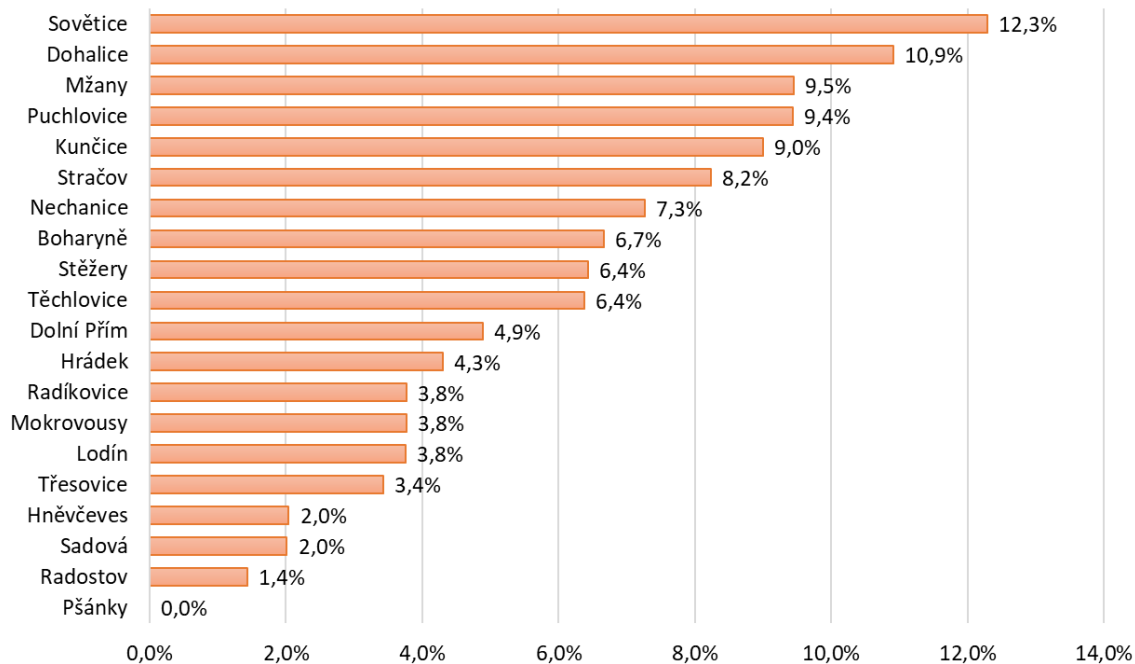
Vývoj podílu nezaměstnaných osob



Ekonomika – exekuce

Územní celek	Podíl osob v exekuci v roce 2022 (v %)	Ø počet exekucí na 1 dlužníka
DSO Nechanicko	6,4	5,64
Královéhradecký kraj	6,1	6
Okres Hradec Králové	5,5	6,3
SO ORP Hradec Králové	5,3	6,3

- Podíl osob v exekuci v mikroregionu je 6,4 %, což je mírně více než v Královéhradeckém kraji
- Průměrná vymáhaná částka na 1 osobu v exekuci je 391 128 Kč, což je méně než v kraji
- Počet osob v exekuci výrazně klesl mezi roky 2020-2021 prakticky nemění, a klesá i dlužná částka
- Nejvyšší podíl osob v exekuci je v Sověticích (12,3 %), naopak nejvyšší celková vymáhaná částka je v Nechanicích více než 34 mil. Kč

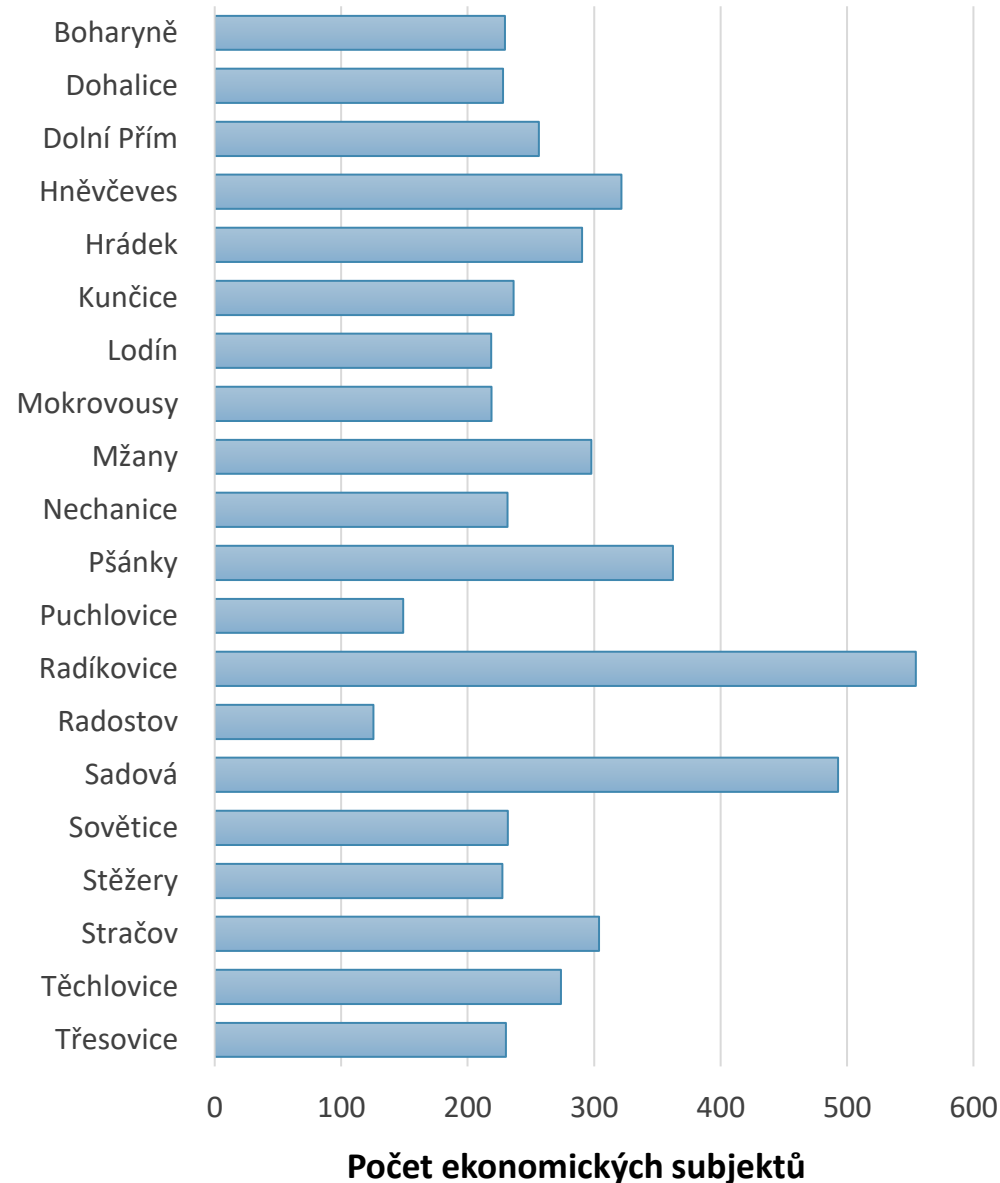
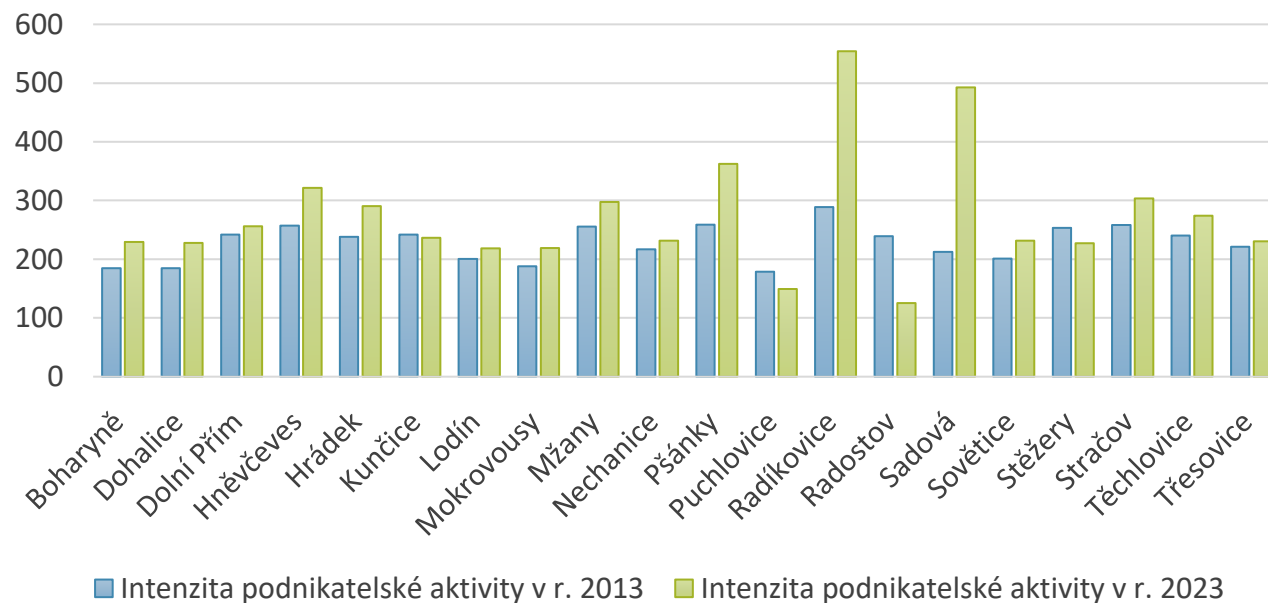


Podíl osob v exekuci

Celková vymáhaná částka

Ekonomika – podnikatelská aktivita

- V mikroregionu je 274 podnikatelů na 1 000 obyvatel – vyšší než průměr za ČR, KHK i SO ORP Hradec Králové.
- **Podnikatelská aktivita** (počet ekonomických subjektů na 1 000 obyvatel) je v mikroregionu nižší než je průměr za ČR, ORP Hradec Králové a vyšší než v KHK.
- Podnikatelská aktivita je v celém území DSO vyšší než v roce 2013.
- Nejvyšší počet podnikatelů na 1 000 obyvatel působí v obcích Radíkovice, Sadová, Pšánky.

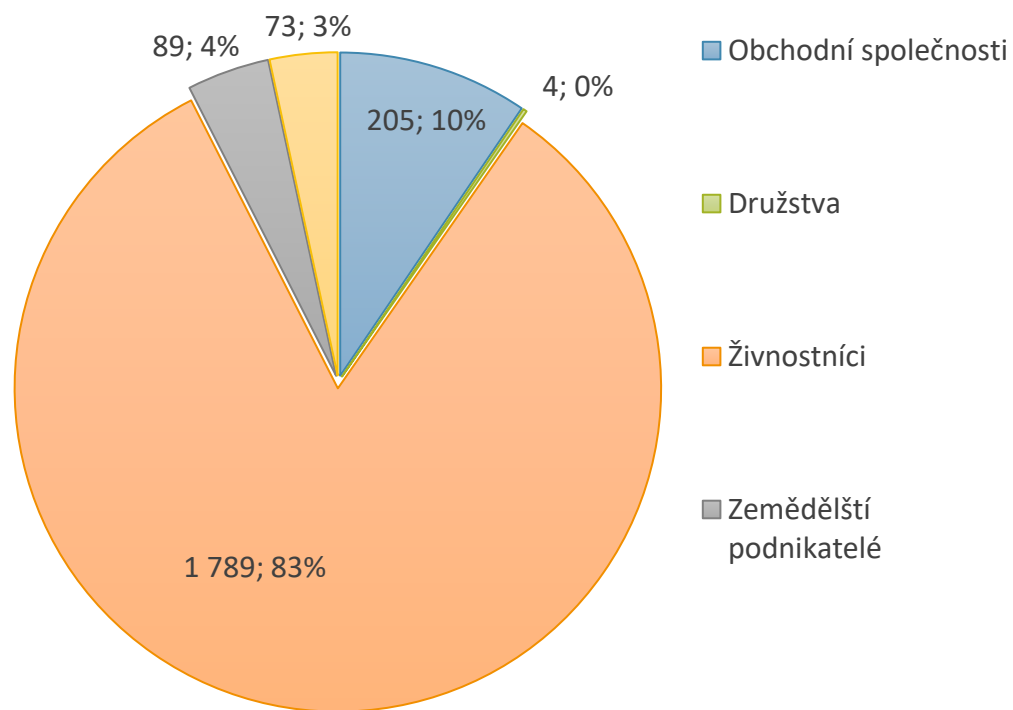


Podnikatelská aktivita v r. 2013 a 2023

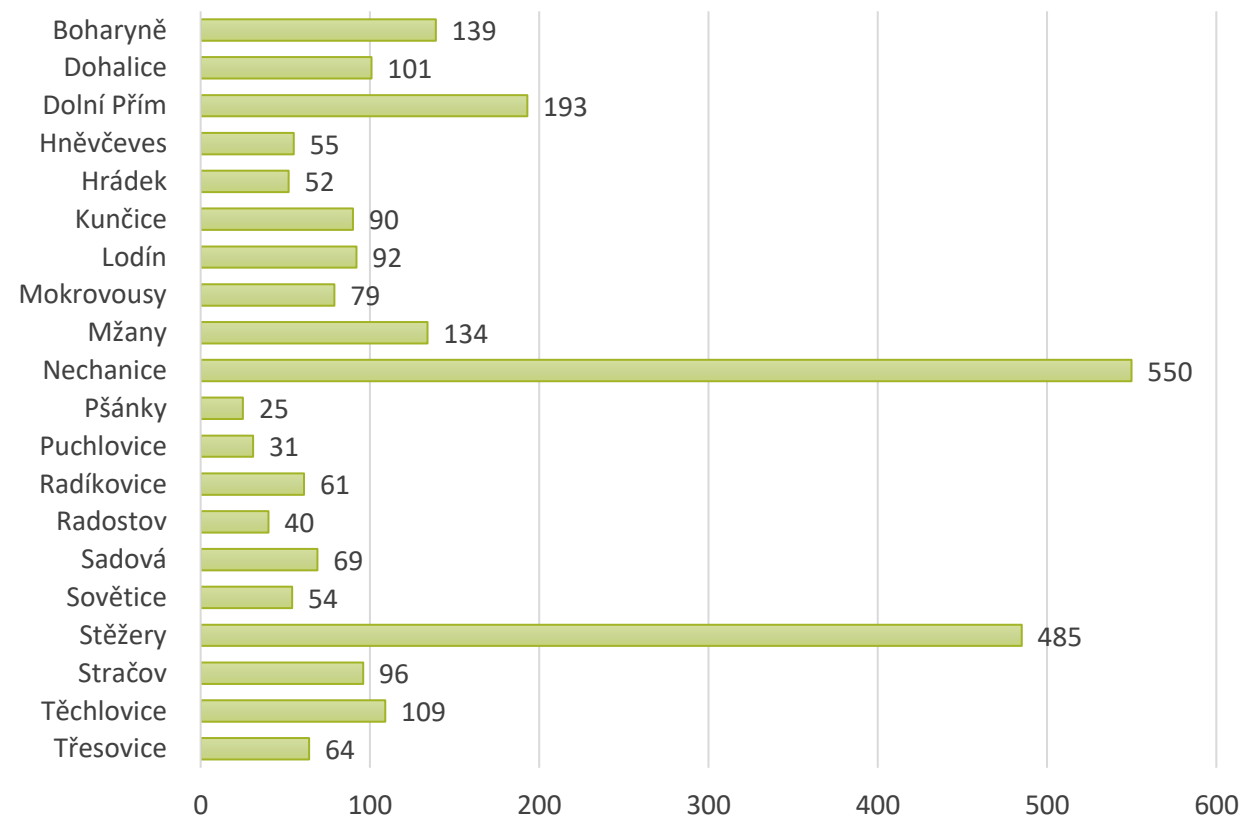
Počet ekonomických subjektů

Ekonomika – ekonomické subjekty

- K 31. 3. 2023 v mikroregionu působí **2 519 ekonomických subjektů**.
- Nejvyšší počet podnikatelů na 1 000 obyvatel v obcích Radíkovice, Sadová, Pšánky.

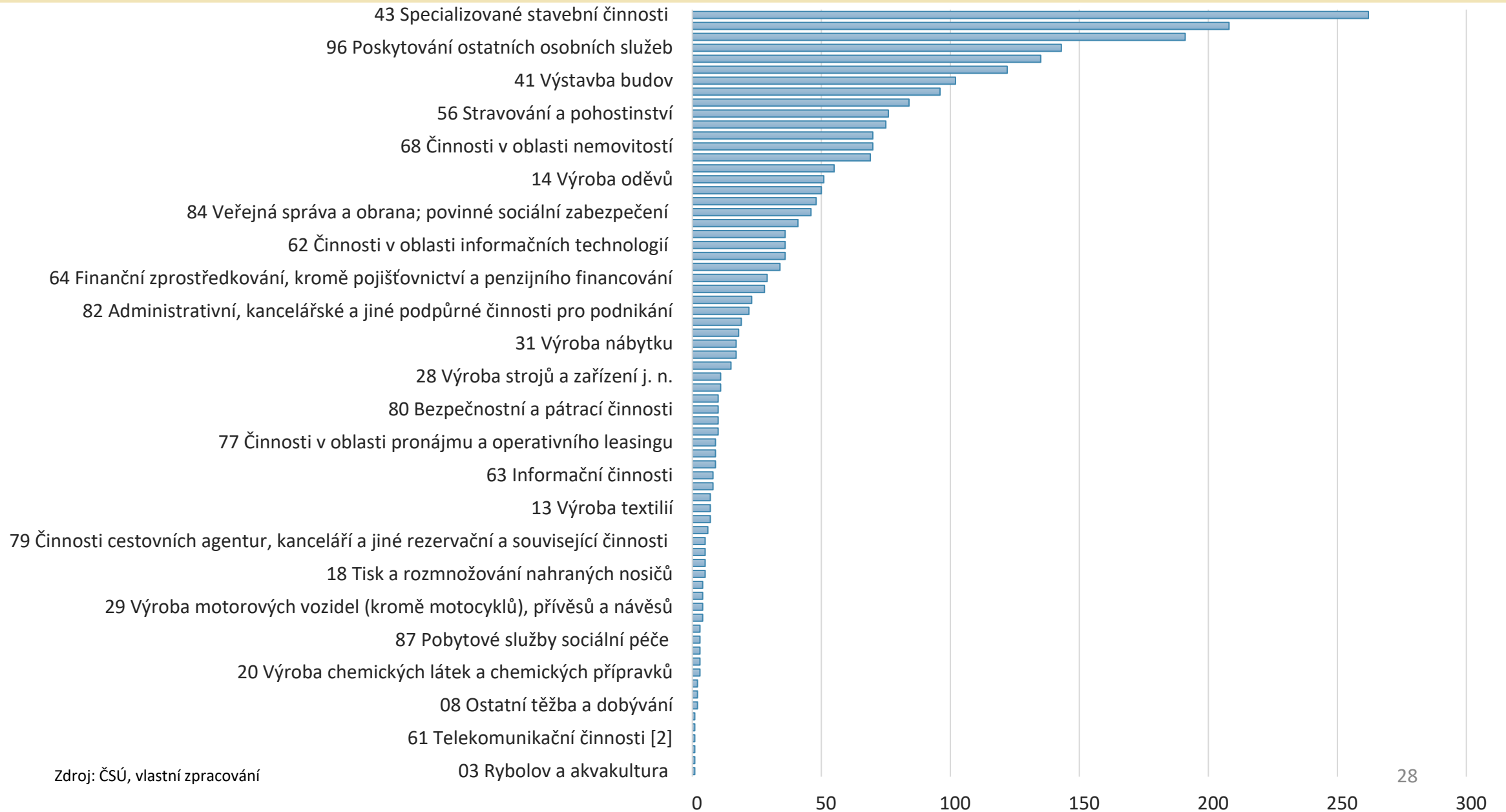


Počet a podíl ekonomických subjektů dle právní formy



Celkový počet podnikatelů

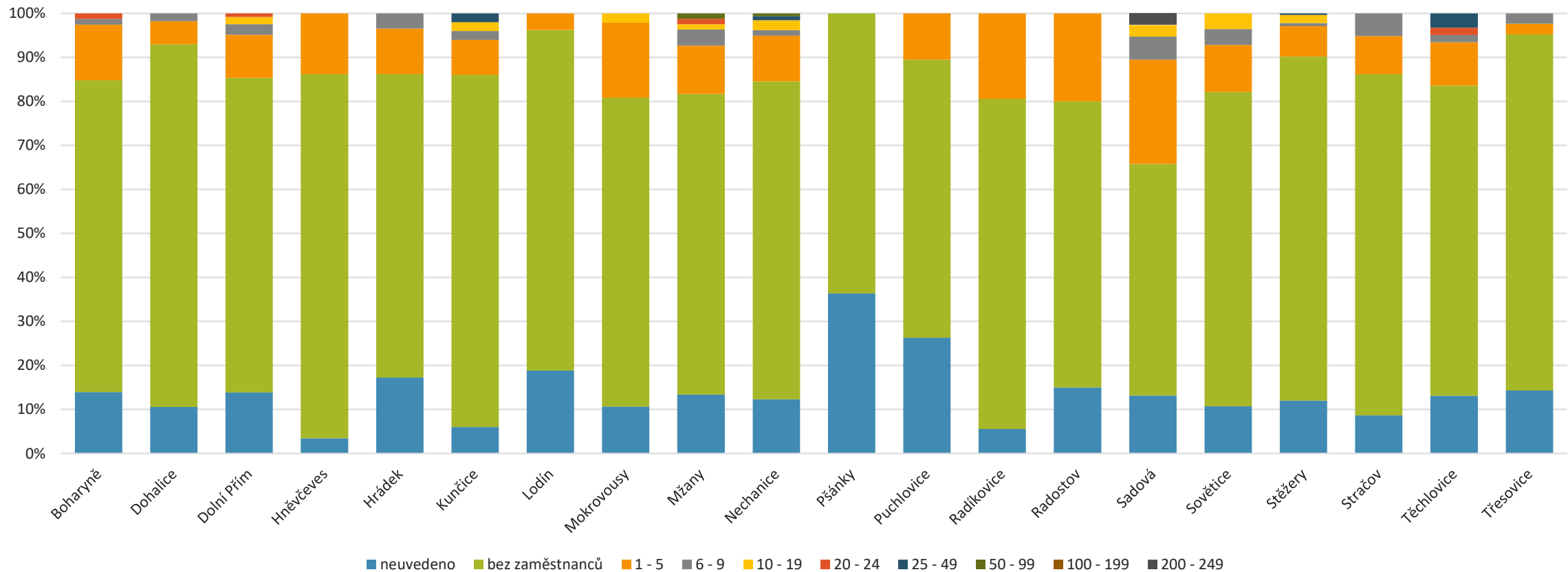
Ekonomika – subjekty dle oboru činnosti



Zdroj: ČSÚ, vlastní zpracování

Ekonomika – subjekty dle počtu zaměstnanců

- V území převládají firmy **bez zaměstnanců** (živnostníci a další podnikatelé).
- Nejvíce firem s vyšším počtem zaměstnanců je v Nechanicích a Mžanech.



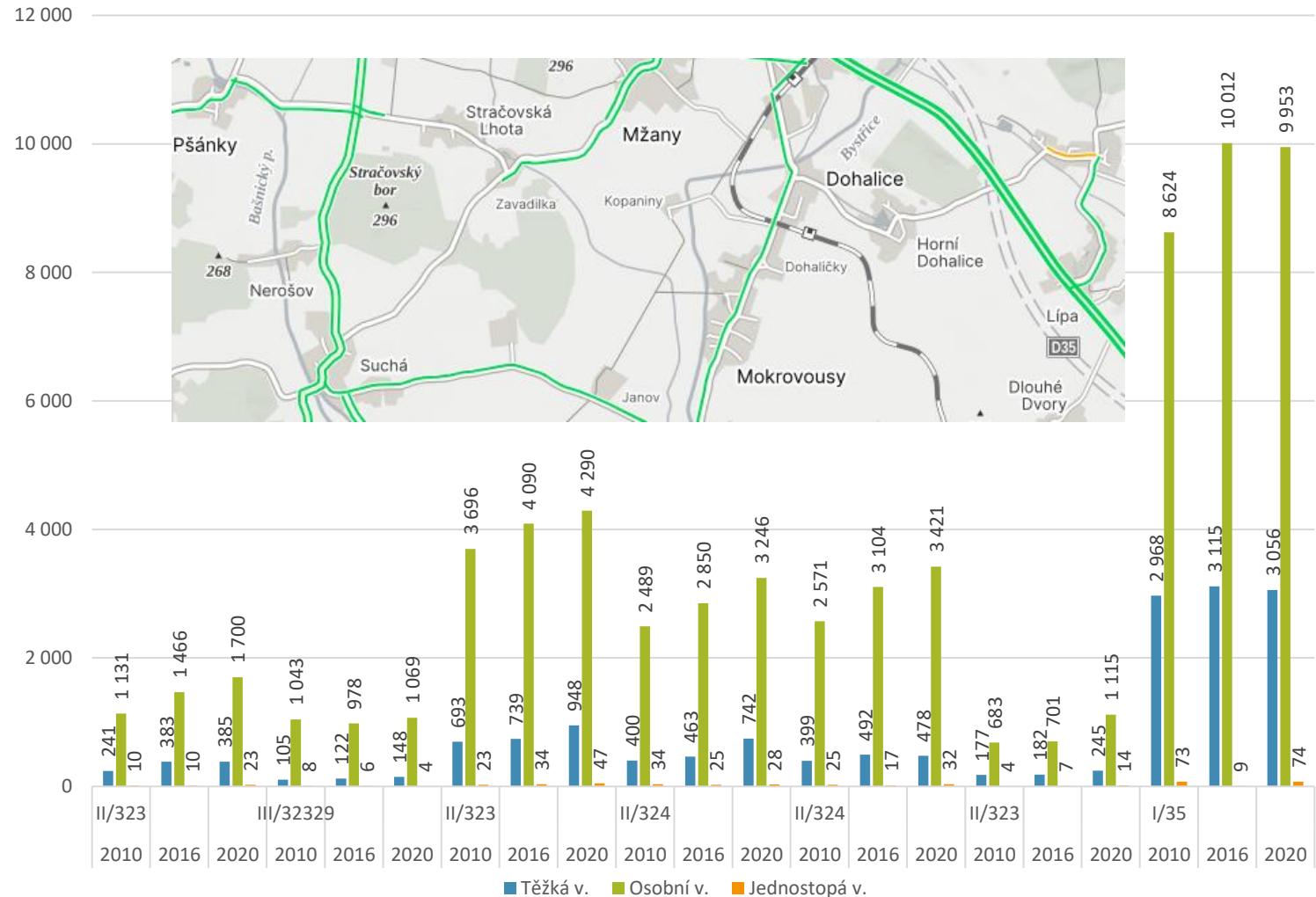
Subjekty v mikroregionu dle počtu zaměstnanců k 31. 12. 2022

Ekonomika – nejvýznamnější zaměstnavatelé, k 15. 6. 2023

Název podniku	Obec	Právní forma	Počet zaměstnanců	Hlavní činnost
LINDR.CZ s.r.o.	Sadová	Společnost s ručením omezeným	200–249	Výroba průmyslových chladicích a klimatizačních zařízení
Zemědělské družstvo Nechanice	Nechanice	Družstvo	50–99	Smíšené hospodářství
Základní škola a Mateřská škola, Nechanice, okres Hradec Králové	Nechanice	Příspěvková organizace	50–99	Základní vzdělávání na druhém stupni základních škol
Zemědělská akciová společnost Mžany, a.s.	Mžany	Akciová společnost	50–99	Smíšené hospodářství
PERNÍK s.r.o.	Těchlovice	Společnost s ručením omezeným	25–49	Výroba sucharů a sušenek; výroba trvanlivých cukrářských výrobků
Základní škola a mateřská škola Stěžery	Stěžery	Příspěvková organizace	25–49	Primární vzdělávání
B.E.T. spol. s r.o.	Nechanice	Společnost s ručením omezeným	25–49	Výroba strojů a zařízení j. n.
NADVIRNA s.r.o.	Těchlovice	Společnost s ručením omezeným	25–49	Výstavba bytových a nebytových budov
Dětský domov a školní jídelna, Nechanice, Hradecká 267	Nechanice	Příspěvková organizace	25–49	Ostatní pobytové služby sociální péče
Senior centrum Nechanice s.r.o.	Nechanice	Společnost s ručením omezeným	25–49	Sociální péče v domovech pro seniory a osoby se zdravotním postižením

Dopravní infrastruktura – silnice

- **Komunikace I. třídy** I/35 nadnárodního významu, která je součástí evropských dopravních koridorů TEN-T prochází obcemi Dohalice, Mžany, Sadová a Stračov; do budoucna bude nahrazena novou komunikací – dálnicí s označení D35 (již probíhá výstavba úseku Hořice – Sadová).
- Síť **silnic II. třídy** zastupují silnice č. II/323 (Břehy – Milovice u Hořic) a silnice č. II/324 Chrudim – Městec Králové).
- Silnice č. II/323 je k datu 31. 12. 2022 dle úseků v nevyhovujícím až havarijním stavu, silnice č. II/324 je v dobrém až havarijním stavu.
- Nejdelší silniční síť tvoří **silnice III. třídy**, jejichž stav je ve většině případů neuspokojivý a vyžaduje komplexní opravu.



Sčítání na vybraných úsecích silnic v letech

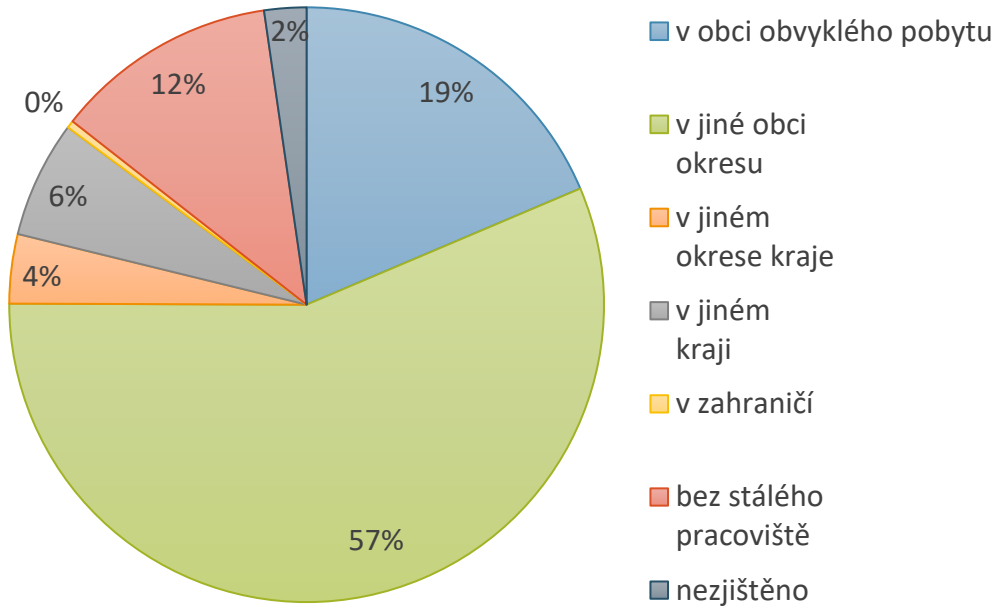
Dopravní infrastruktura – ostatní druhy dopravy

- **Železniční doprava** je zastoupena pouze v obci Dohalice, Sadová a Hněvčevěves a jedná se o jednokolejnou trať č. 041 vedoucí mezi Hradcem Králové a Turnovem; vlakové spoje provozují České dráhy, a. s.
- V pracovní dny je dopravní obslužnost výše zmíněných obcí zajištěna každou hodinu, s výjimkou ranních hodin, kdy vlaky jezdí směrem do Hradce Králové i dvakrát do hodiny; doba jízdy do Hradce Králové je z Dohalic 18 minut, ze Sadové 20 minut z Hněvčevse 24 minut.
- **Autobusová doprava** je zajišťována soukromými dopravci ve všech obcích mikroregionu, mimo obec Dohalice; spojení jsou zajišťována zejména s obcemi směrem z/do Hradce Králové, Hořic, Nového Bydžova, Jičína, Nové Paky.
- Železniční a autobusová doprava je součástí systému IREDO (Integrovaná regionální doprava).
- **MHD** jsou obslouženy obce Stěžery, Stěžírky a Charbuzice, linku č. 16 vypravuje DPMHK.
- Využití cyklistické dopravy by se vzhledem k rovinatému terénu a blízkosti města Hradec Králové nabízelo i k dopravě do zaměstnání a podobným účelům; limitujícím faktorem může být, že všechny cyklistické trasy jsou vedeny po silničních komunikacích
- Pěší doprava je v obcích řešena po chodnících, které však v některých místech nejsou.

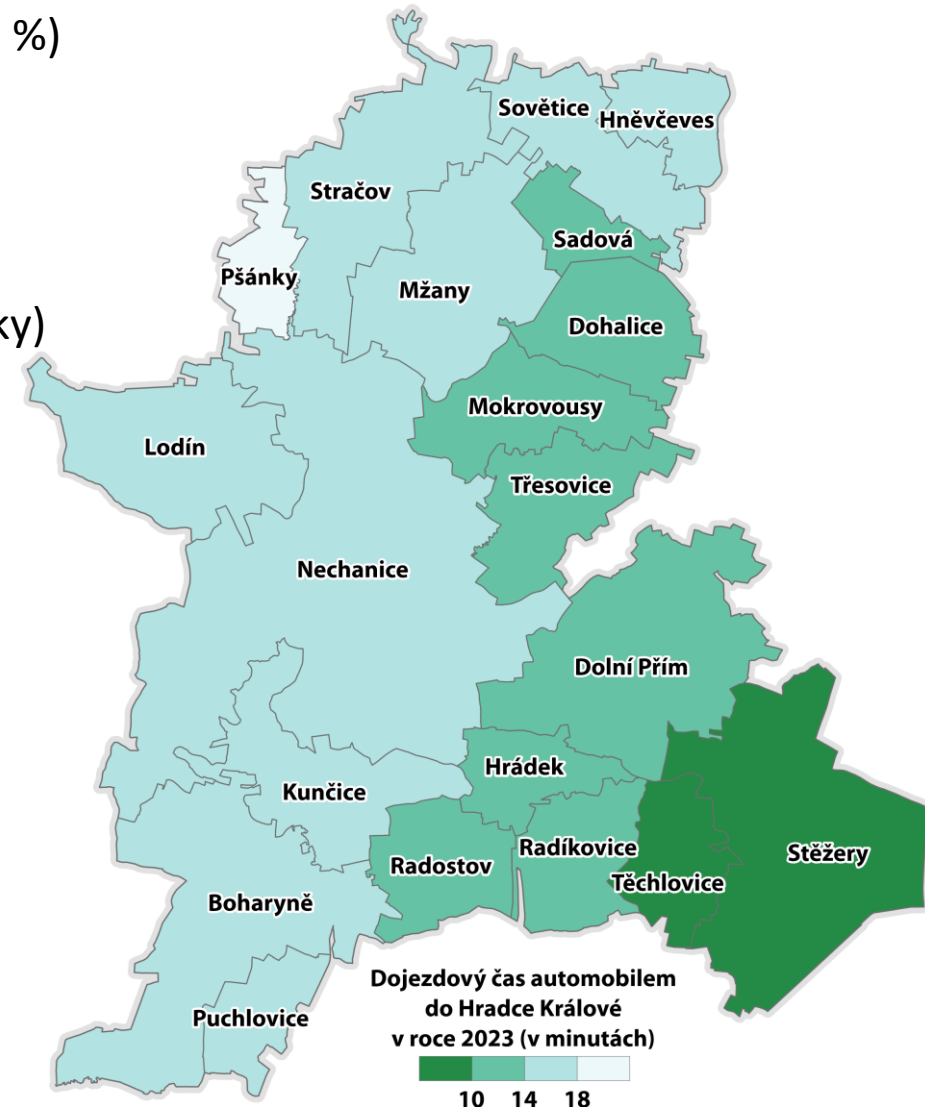


Mobilita obyvatel – pracovní vyjížďka

- Nízký podíl ekonomicky aktivních obyvatel **pracujících v místě bydliště** (19 %)
- **Pracovní vyjížďka** je velmi vysoká, výrazně vyšší ve srovnání s ORP Hradec Králové, KHK
- 34 % z ekonomicky aktivních obyvatel vyjíždí za prací do HK, zbytek vyjíždí převážně do obcí okresu Hradec Králové (bez významnějších směrů vyjížďky)



Podíl pracovní vyjížďky dle místa vyjížďky



Vybavenost řešeného území technickou dopravní infrastrukturou

Obec	Podíl domů v %:					
	s připojením na kanalizační síť	s vlastní čističkou odpadních vod	se žumpou nebo jímkou	bez kanalizace	se zavedeným plynem	se zavedeným vodovodem
Boharyně	11,31	16,07	72,02	0,6	65,32	98,27
Dohalice	3,06	14,29	82,65	0	72,27	99,15
Dolní Přím	59,46	8,56	31,98	0	74,25	100
Hněvčeves	39,62	7,55	50,94	1,89	80	98,15
Hrádek	23,21	10,71	64,29	1,79	80,36	100
Kunčice	7,08	19,47	73,45	0	77,31	99,15
Lodín	88,24	2,52	9,24	0	71,07	100
Mokrovousy	19,19	21,21	59,6	0	74,51	99,01
Mžany	18,92	9,91	70,27	0,9	83,19	100
Nechanice	93,39	2,17	3,99	0,45	66,33	99,43
Pšánky	29,17	0	70,83	0	64	100
Puchlovice	13,89	5,56	80,56	0	52,78	100
Radíkovice	5,56	3,7	90,74	0	75	98,18
Radostov	2,33	16,28	81,4	0	61,7	97,87
Sadová	37,11	7,22	55,67	0	74,75	100
Sověstice	27,78	9,26	61,11	1,85	0	100
Stěžery	23,85	15,58	60,58	0	77,32	99,81
Stračov	0	85	10	5	81,44	98,97
Těchlovice	99,22	0	0,78	0	83,64	100
Třesovice	25	18,18	56,82	0	70	100
Celkem DSO	27,07	11,28	61,22	0,43	69,26	99,40

Dostupnost zdravotní péče a sociálních služeb

- V obcích Dohalice, Mžany a Stračov ordinuje praktická lékařka pro dospělé, přičemž v Mžanech a Stračově 2x týdně. Ordinance praktického lékaře je také v Nechanicích a Stěžerech.
- Stomatologie je k dispozici ve městě Nechanice a v obci Stěžery. V Třesovicích působí zubní laboratoř zabývající se výrobou snímatelných náhrad.
- Ordinance lékaře pro děti a dorost není již provozována v žádné obci mikroregionu.
- V obci Stěžery působí v Centru integrovaných služeb urologická ambulance, logopedie, dětská poradna, lékárna. V Nechanicích je gynekologická ambulance a lékárna. Za ostatními specializovanými zdravotnickými službami obyvatelé dojíždí zejména do Hradce Králové.



- Ve městě Nechanice je od roku 1996 v provozu Léčebna návykových nemocí, detašované pracoviště Psychiatrické kliniky Fakultní nemocnice HK a Univerzity Karlovy, Lékařské fakulty v Hradci Králové – specializace na dobrovolnou odvykací léčbu pro osoby starší 18 let závislé na alkoholu, nealkoholových drogách, patologickém hráčství a dalších formách návykového chování – např. sociální sítě, mobilní telefony, PC hry, nutkavé nakupování apod.
- V Nechanicích se nachází dětský domov pro děti a mládež ve věku od 3 do 18 let bez závažných poruch chování. Po dovršení plnoletosti mohou mladí lidé zůstat v domově do 26 let za předpokladu, že se připravují na povolání.

Dostupnost sociálních služeb

- Péči o seniory v mikroregionu nabízí soukromé zařízení Senior centrum Nechanice s.r.o. Cílovou skupinou jsou senioři zejména od 65 let věku, kteří jsou z důvodu snížené soběstačnosti odkázáni na pomoc druhých, lidé s chronickým onemocněním nebo se zdravotním postižením zejména v důsledku projevů stáří.
- V obci Stěžery je v plánu vybudovat lůžkový hospic, který bude provozovat Oblastní charita Hradec Králové.

Projekt “Sociální práce v mikroregionu Nechanicko“



- Podpora osob vyloučených a sociálním vyloučením ohrožených, z komunity malých obcí mikroregionu Nechanicko, jedná se o osoby vyčleněné nebo ohrožené vyčleněním mimo běžný život společnosti, do které se v důsledku nepříznivé sociální situace, zdravotních handicapů nebo jiných omezení nemohou zapojit.
- Na území bude aktivně prováděna profesionální sociální práce a propagace sociálních služeb, tak aby o službách byli potřební informováni.
- V mikroregionu Nechanicko bude profesionální sociální práce zaměřena především na seniory ohrožené sociálním vyloučením, osoby se zdravotním postižením a pečující osoby a osoby vyloučené nebo ohrožené sociálním vyloučením v rámci poskytování sociálního bydlení, které je v území téměř nedostupné.
- Důležitou součástí bude úzká spolupráce se zástupci samospráv, pomoc při výkonu opatrovnictví, zvláštního příjemce dávky, vyjednávání se sociálními a dalšími službami atd. Dále úzká a pravidelná spolupráce s Magistrátem města Hradec Králové a Krajským úřadem Královéhradeckého kraje a také vzdělávání.

Spolkový život, volný čas

Obec	Sběrný dvůr	Kulturní sál	Středisko pro volný čas	Kostel s náboženským využitím	Turistické informační centrum
Boharyně	ANO	ANO			
Dohalice		ANO		ANO	
Dolní Přím		ANO		ANO	
Hněvčeves				ANO	
Hrádek		ANO		ANO	
Kunčice			ANO		
Lodín		ANO			
Mokrovousy	ANO				
Mžany					
Nechanice		ANO		ANO	
Pšánky		ANO	ANO		
Puchlovice		ANO			
Radíkovice					
Radostov					
Sadová					
Sověstice	ANO	ANO			
Stěžery	ANO	ANO	ANO	ANO	
Stračov		ANO	ANO	ANO	ANO
Těchlovice	ANO	ANO	ANO		
Třesovice					
Celkem DSO	5x	12x	6x	7x	1x

- Obce si udržují zvyky místních tradic - posvícení, pouť Sv. Marka, masopust, adventní zpívání, mikulášské besídky, vítání občánků, sousedská posezení a různé oslavy.



Spolkový život, volný čas

Obec	Víceúčelová tělocvična, sokolovna, sportovní hala	Jednoúčelové sportovní zařízení - kryté	Hřiště	Dětské hřiště	Koupaliště
Boharyně			ANO	ANO	
Dohalice	ANO		ANO	ANO	
Dolní Přím			ANO	ANO	ANO
Hněvčeves	ANO		ANO	ANO	
Hrádek			ANO	ANO	
Kunčice			ANO	ANO	
Lodín			ANO	ANO	ANO
Mokrovousy			ANO	ANO	
Mžany				ANO	
Nechanice	ANO		ANO	ANO	
Pšánky			ANO		
Puchlovice				ANO	
Radíkovice	ANO			ANO	
Radostov				ANO	
Sadová			ANO	ANO	
Sověstice			ANO	ANO	
Stěžery	ANO	ANO	ANO	ANO	
Stračov	ANO		ANO	ANO	ANO hasičská nádrž
Těchlovice	ANO	ANO	ANO	ANO	
Třesovice				ANO	
Celkem DSO	7x	3x	15x	19x	3x

- V obcích je velmi silná a široká spolková činnost, v každé obci i jednotlivých místních částech působí několik spolků, které jsou hlavními iniciátory místního společenského života.



Přírodní a turistické atraktivity

- Území mikroregionu se řadí do turistického regionu Východní Čechy a do turistické oblasti Hradecko.
- Svým charakterem a podmínkami má území příhodné podmínky pro pěší turistiku a cykloturistiku, pro aktivní trávení volného času, jednodenní výlety, či krátkodobé pobyty.
- Nejznámější a nejzajímavější atraktivitou je **zámek Hrádek u Nechanic**, neogotický objekt vybudovaný v letech 1839 – 1857, ležící na mírné vyvýšenině u obce Hrádek, obklopený rozsáhlým přírodně – krajinářským anglickým parkem. Zámecká expozice nabízí ukázkou bydlení šlechty ve druhé polovině 19. století v původním historickém zařízení (reprezentační místnosti, apartmá hraběte a hraběnky, obrazárna, pokoje pro hosty, zámecká kaple).
- Další **zámecké objekty Dolní Přím, Stěžery** – oba objekty vyžadují výrazné investice, zámek **Stračov** je zrekonstruovaný, dnes prodejní galerie.



Přírodní a turistické atraktivity

Historicky cenné stavby:

- **tvrz v Dohalicích**
- sakrální stavby např. **kostel sv. Jakuba** v obci Stěžery a obci Stračov, sochy např. **sv. Alois** Dolní Přím, **sv. Jan Nepomucký** Pšánky, **plastika Madony** Třesovice, **sv. Jan Nepomucký zapsaného** kulturní památka v Mokrovousech
- **Harrachovská studna** v obci Mokrovousy
- **zvonička** a **Ukřižování** Pšánky, **Petříkův statek** s ojedinělou **vstupní brána**, která byla prohlášena kulturní památkou

Zajímavosti:

- zázračná studánka“ chráněná památnými lipami v obci Mžany
- dub, jehož stáří se odhaduje na 600 let v Třesovicích
- Územím prochází **Naučná stezka „Bitva u Hradce Králové 3. 7. 1866 – jižní křídlo** - Území bojiště zasahuje do katastru obcí Dohalice, Dolní Přím, Hněvčeves, Mokrovousy, Sadová, Sovětice, Stěžery, Třesovice - v území s vesnickým osídlením středověkého původu se nachází několik stovek pomníků, hrobů i dělostřeleckých postavení

Rodiště několika významných osobností:

- Ignác Raab, barokní malíř
- Jan Křtitel Vaňhal, hudební skladatel
- Jan Novopacký, malíř krajinář
- JUDr. Alois Rašín, první ministr financí ČSR
- JUDr. Jan Podlipný, primátor Prahy a první starosta České obce sokolské
- František Řehoř, spisovatel
- Eduard Čech, matematik

Další atraktivity:

- **ZOOPARK a ekocentrum** Stěžery.
- **Golfové hřiště Hrádek** v areálu státního zámku Hrádek u Nechanic s devíti jamkami
- areál **Kempu Lodín** - nabídka koupání, ubytování, sportovní aktivity i občerstvení



Přírodní a turistické atraktivity

Historicky cenné stavby:

- **tvrz v Dohalicích**
- sakrální stavby např. **kostel sv. Jakuba** Stěžery, sochy např. **sv. Alois** Dolní Přím, **sv. Jan Nepomucký** Pšánky, **plastika Madony** Třesovice,
- **zvonička** a **Ukřižování** Pšánky, **Petříkův statek** s ojedinělou **vstupní brána**, která byla prohlášena kulturní památkou

Zajímavosti:

- zázračná studánka“ chráněná památnými lipami v obci Mžany
- dub, jehož stáří se odhaduje na 600 let v Třesovicích
- Územím prochází **Naučná stezka „Bitva u Hradce Králové 3. 7. 1866 – jižní křídlo** - Území bojiště zasahuje do katastru obcí Dohalice, Dolní Přím, Hněvčeves, Mokrovousy, Sadová, Sovětice, Stěžery, Třesovice - v území s vesnickým osídlením středověkého původu se nachází několik stovek pomníků, hrobů i dělostřeleckých postavení

Rodiště několika významných osobností:

- Ignác Raab, barokní malíř
- Jan Křtitel Vaňhal, hudební skladatel
- Jan Novopacký, malíř krajinář
- JUDr. Alois Rašín, první ministr financí ČSR
- JUDr. Jan Podlipný, primátor Prahy a první starosta České obce sokolské
- František Řehoř, spisovatel

Další atraktivity:

- **ZOOPARK a ekocentrum** Stěžery.
- **Golfové hřiště Hrádek** v areálu státního zámku Hrádek u Nechanic s devíti jamkami
- areál **Kempu Lodín** - nabídka koupání, ubytování, sportovní aktivity i občerstvení



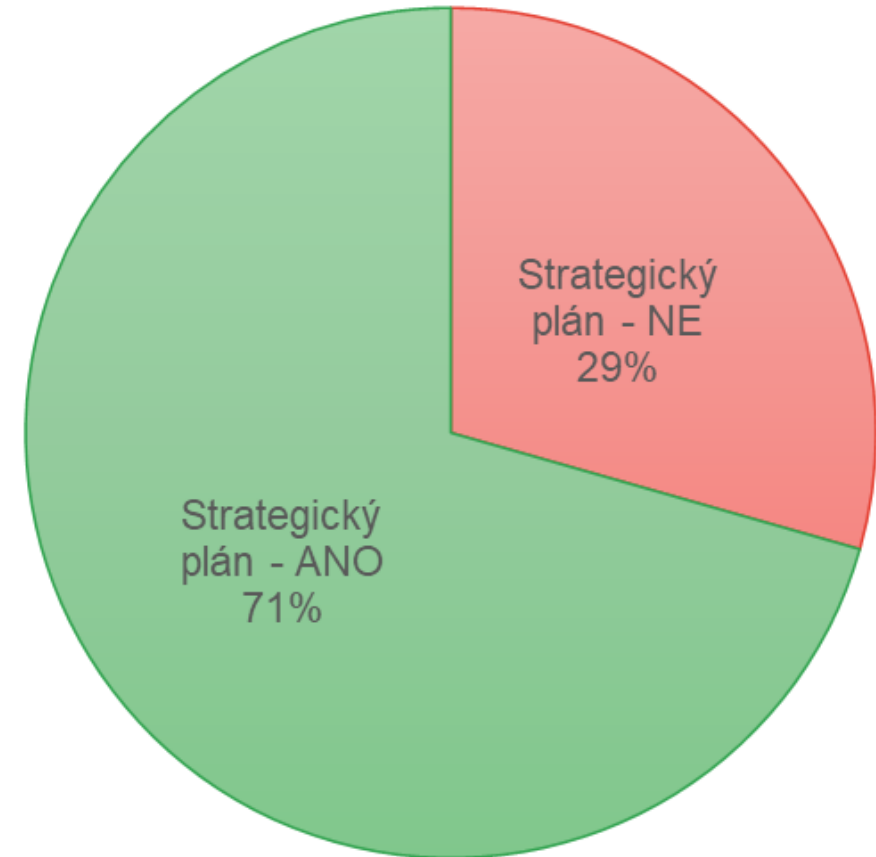
- **Zpravodaje v Mikroregionu Nechanicko:**
 - Zpravodaj Mikroregionu Nechanicko
 - *Zpravodaj Centra společných služeb*



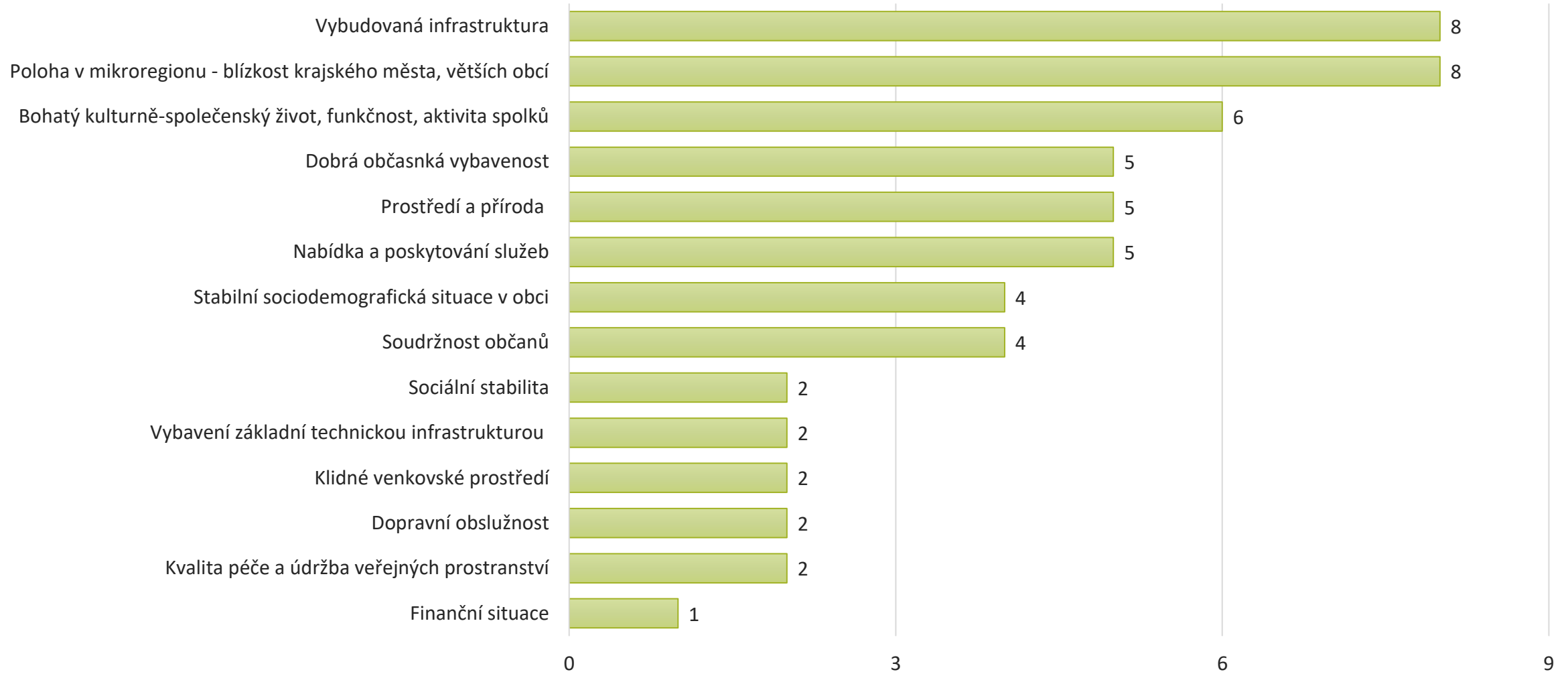
- **Facebooková skupina**
[Mikroregion Nechanicko - akce a dění](#)
- **Zpravodaje partnerů:**
 - Zpravodaj MAS Hradecký venkov
 - Zpravodaj Místní akční plán vzdělávání III ORP HK
 - Zpravodaj Komunitní a sociální práce na venkově
- **Další zdroje:**
 - Webové stránky www.nechanicko.cz
 - Úřední desky
 - Pořádané akce
 - Kancelář DSO
 - Obecní úřady
 - ...

Dotazníkové šetření – existence rozvojového plánu

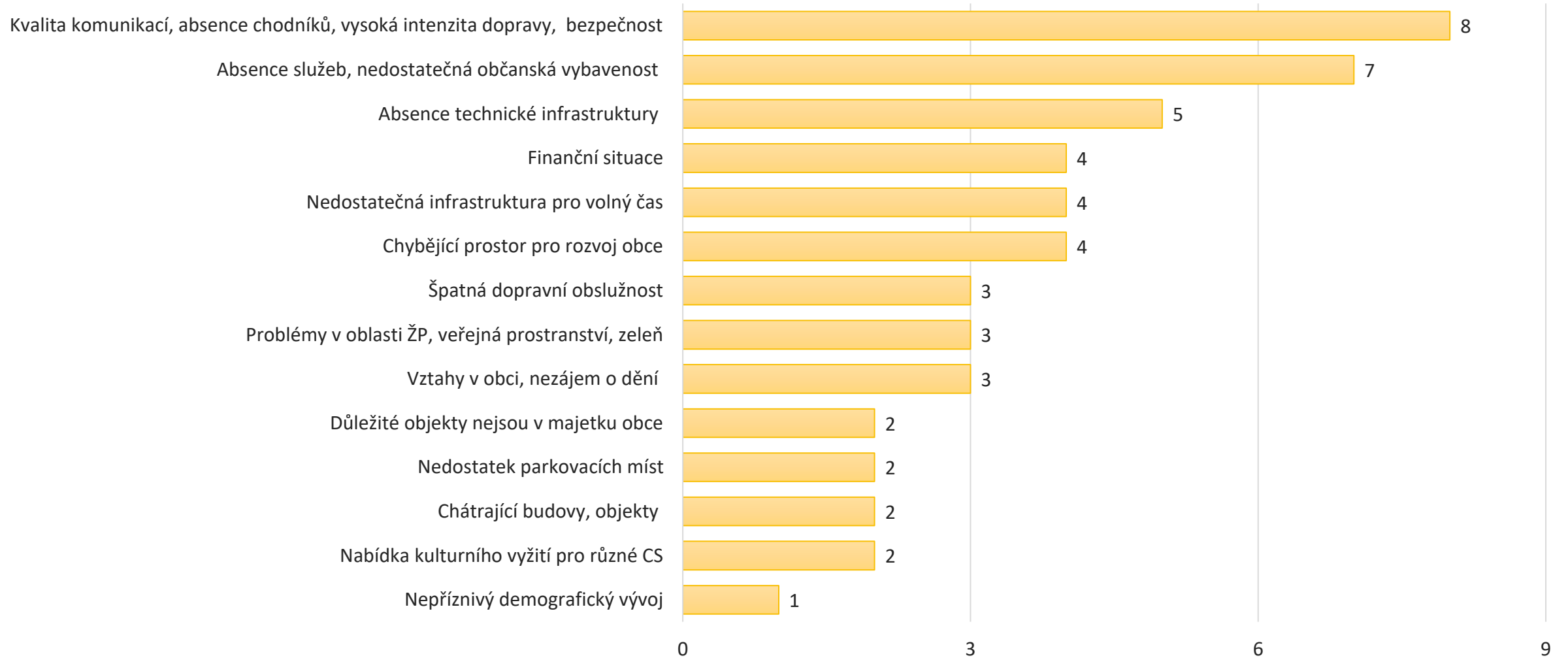
- návratnost 85 % (17 obcí - Boharyně, Dohalice, Dolní Přím, Hněvčoves, Hrádek, Kunčice, Lodín, Mokrovousy, Mžany, Nechanice, Pšánky, Puchlovice, Radíkovice, Radostov, Sovětice, Stěžery, Těchlovice)
- 13 obcí má zpracován strategický plán



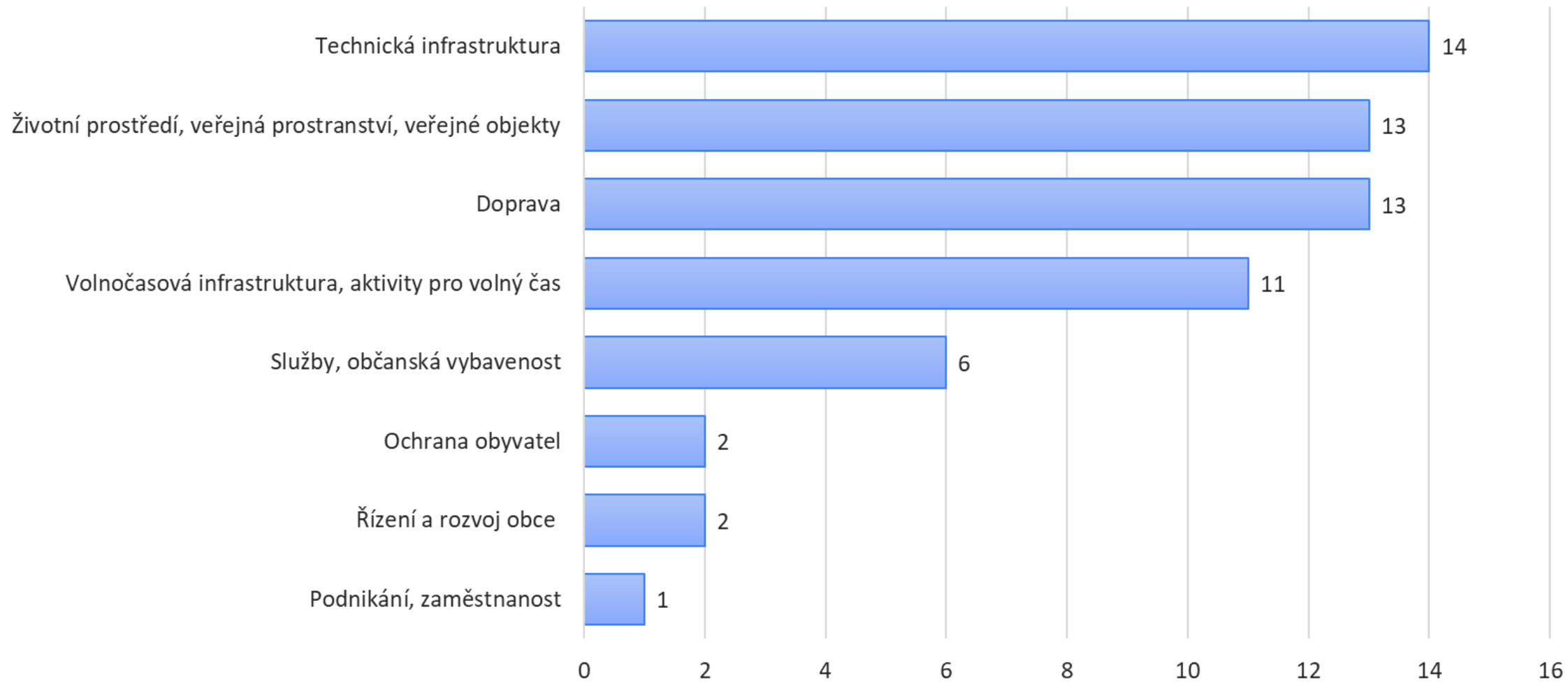
Dotazníkové šetření – hlavní pozitiva obce



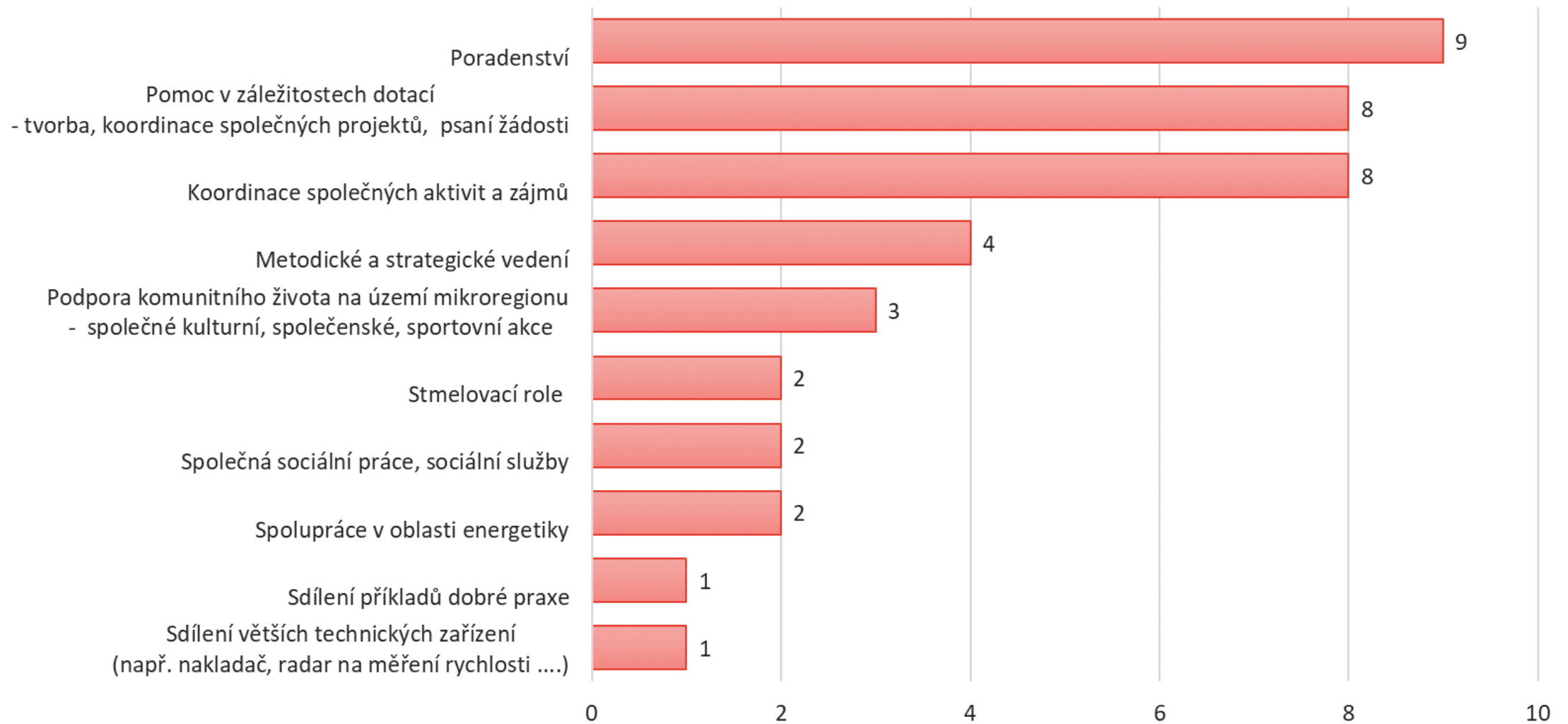
Dotazníkové šetření – hlavní negativa obce



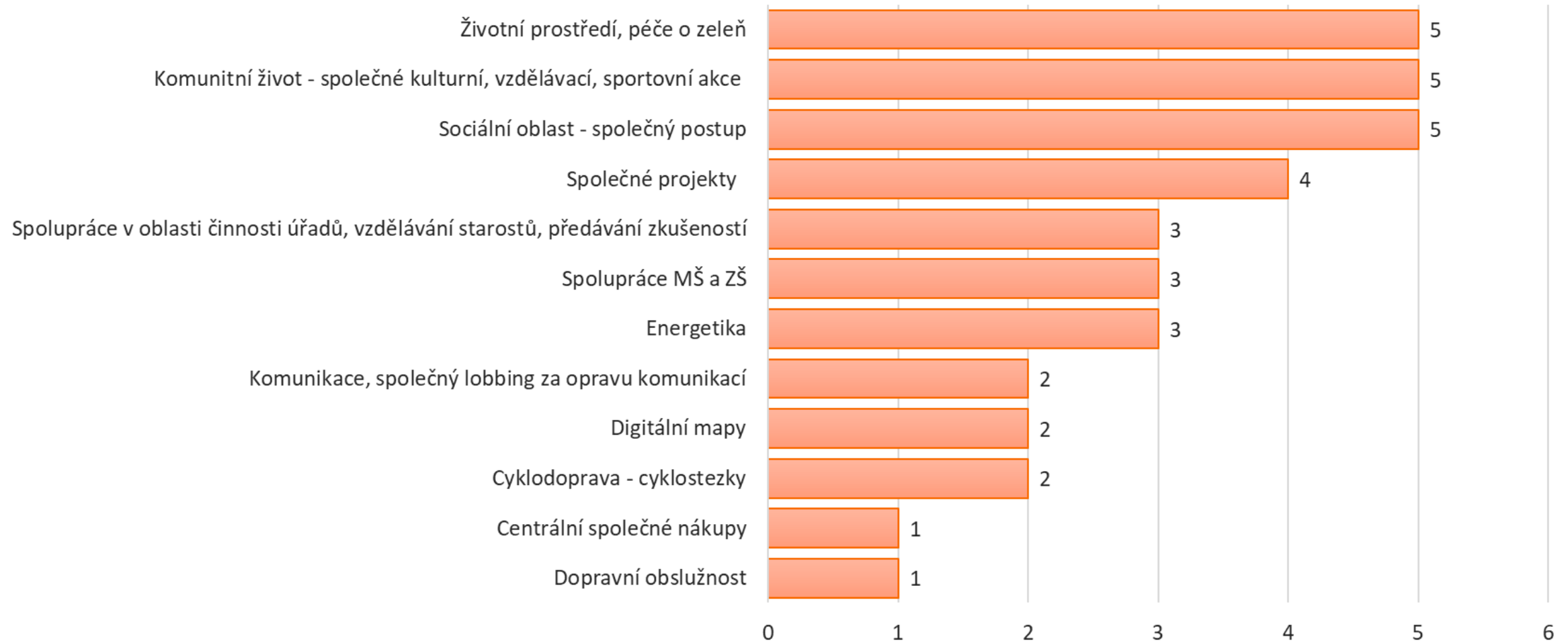
Dotazníkové šetření – hlavní směry rozvoje



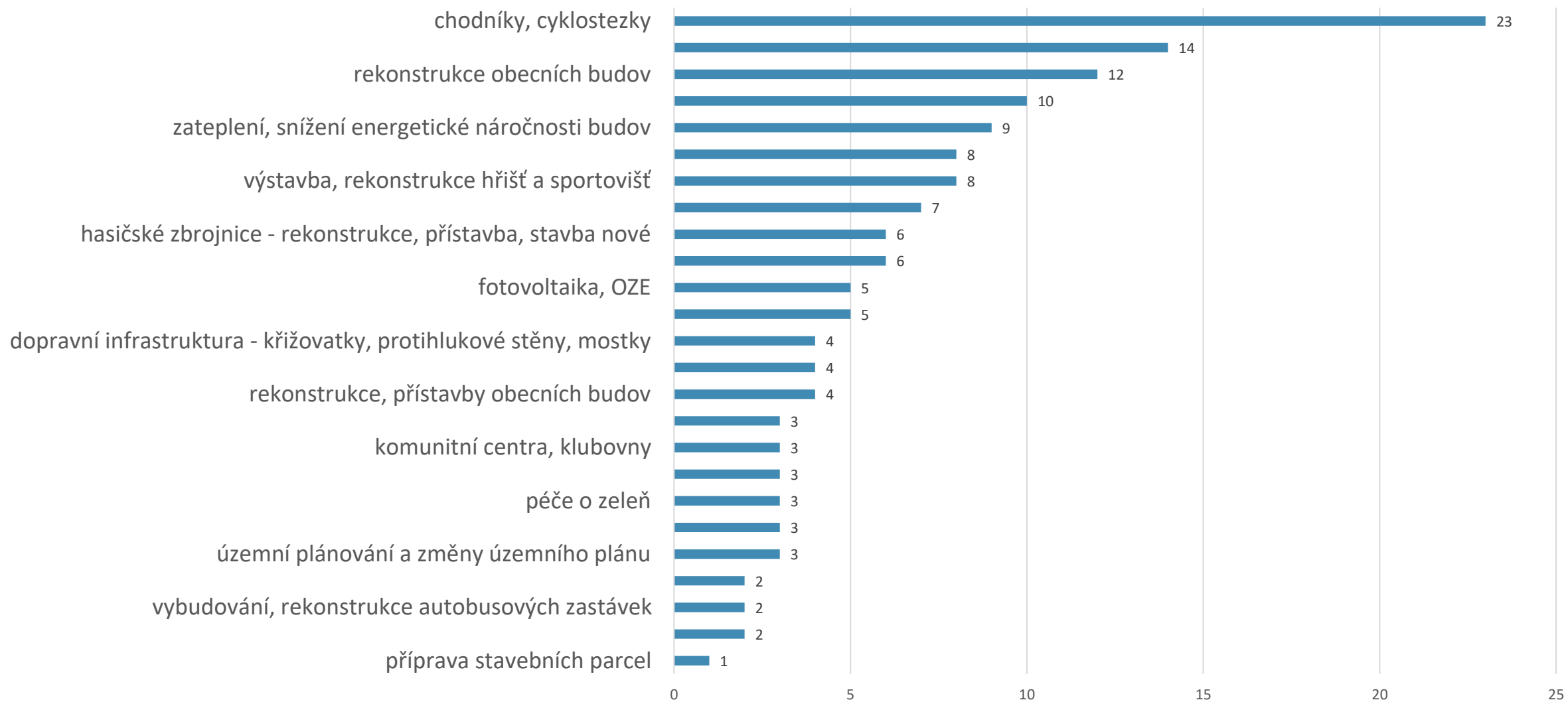
Dotazníkové šetření – role DSO



Dotazníkové šetření – společné aktivity obcí DSO



Dotazníkové šetření – společné aktivity obcí DSO



Hlavní celková pozitiva a negativa obcí

POZITIVA

- populačně přírůstkové území
- výhodná věková struktura (mladší populace)
- vyšší porodnost ve srovnání s vyššími územními celky
- dlouhodoběji vyšší intenzita bytové výstavby a široká nabídka rozvojových ploch pro bydlení
- pokles neobydlených domů
- blízkost krajského centra a služeb na něj vázaných
- solidní vybavenost sportovně-rekreační infrastrukturou
- nízká míra nezaměstnanosti, vyšší podíl ekonomicky aktivních
- absence územně koncentrovanějších sociálních problémů a socio patogenních jevů
- nabídka rozvojových ploch pro bydlení, pokles neobydlených domů
- dobrá dopravní obslužnost, budoucí napojení na D35
- vyšší míra podnikatelské aktivity
- nižší zastoupení osob bez vzdělání, se základním vzděláním včetně nedokončeného v porovnání s průměrem KHK i ČR

NEGATIVA

- klesající přirozený přírůstek
- rostoucí průměrný věk a index ekonomického zatížení
- špatný stav některých komunikací (silnice II. a III. třídy)
- absence chodníků a přechodů pro chodce, dílčí dopravní závady
- podvybavenost v segmentu vodohospodářské infrastruktury (častá absence splaškové kanalizace s ČOV)
- problematická dostupnost sociálních a zdravotních služeb
- cyklotrasy vedeny po silnicích
- vysoký podíl vyjíždějících do škol a zaměstnání z řešeného území
- nedostatek pracovních příležitostí v místě bydliště
- dílčí negativní dopady suburbánní polohy mikroregionu vzhledem k HK
- nižší vzdělanost – nižší podíl obyvatel s VŠ vzděláním v porovnání s průměrem SO ORP Hradec Králové a ČR
- chátrající objekty v obcích (soukromé i obecní)

Ve spolupráci s
obcemi **Mikroregionu Nechanicko**

zpracovalo

Centrum investic, rozvoje a inovací

Soukenická 54

500 03 Hradec Králové

tel.: +420 495 817 802

e-mail: info@cirihk.cz

rozvoj@cirihk.cz

www.cirihk.cz



Řešitelský tým CIRI:

Mgr. Jana Sklenářová sklenarova@cirihk.cz

Ing. Tomáš Mejstřík mejstrik@cirihk.cz

Koordinátoři za **Mikroregion Nechanicko:**

Jana Pečenková, starostka obce

Mokrovousy – ou@mokrovousy.cz

Zpracováno v období: květen–listopad
2023

Fotografie: Věra Kobrová, Viktor Čáp,
Karolína Kafková, Jana Pečenková

